

รายละเอียดโครงการพัฒนา

แผนพัฒนาท้องถิ่น (พ.ศ.๒๕๖๖-๒๕๗๐)

องค์การบริหารส่วนตำบลภูมิ อำเภอบางมูลนาก จังหวัดพิจิตร

- ก. ยุทธศาสตร์จังหวัดพิจิตรที่ ๔ พัฒนาแหล่งท่องเที่ยว และบริการให้ได้มาตรฐาน และมีอัตลักษณ์ที่สร้างมูลค่าเพิ่มให้แก่ชุมชน
- ข. ยุทธศาสตร์การพัฒนาของ อปท. ในเขตจังหวัดพิจิตรที่ ๔ ส่งเสริมกระบวนการเรียนรู้พัฒนาศักยภาพทรัพยากรบุคคลตลอดช่วงชีวิต และประสิทธิภาพในการจัดการทั้งระบบ เพื่อไปสู่เมืองแห่งการเรียนรู้และคนคุณภาพ

๔. ยุทธศาสตร์การพัฒนาขององค์การบริหารส่วนตำบลภูมิ ๔. การพัฒนาขีดความสามารถทางการบริการ การบริการ และการศึกษา

๔.๕ แผนงานงานการศึกษาวัฒนธรรมและนันทนาการ

ที่	โครงการ/กิจกรรม	วัตถุประสงค์	เป้าหมาย (ผลผลิตของโครงการ)	งบประมาณ					ตัวชี้วัด (KPI)	ผลที่คาดว่าจะได้รับ	หน่วยงานที่รับผิดชอบหลัก
				๒๕๖๖ (บาท)	๒๕๖๗ (บาท)	๒๕๖๘ (บาท)	๒๕๖๙ (บาท)	๒๕๗๐ (บาท)			
๑๒	โครงการส่งเสริมและสนับสนุนการจัดงานนมัสการหลวงพ่อเพชร และงานสมโภชเมืองพิจิตร ประจำปีงบประมาณ พ.ศ. ๒๕๗๐	เพื่ออุดหนุนเทศบาลตำบลวังตะกู ในการดำเนินการโครงการส่งเสริมและสนับสนุนการจัดงานนมัสการหลวงพ่อเพชรและงานสมโภชเมืองพิจิตร	จัดงานนมัสการหลวงพ่อเพชรและงานสมโภชเมืองพิจิตร	-	-	-	-	๑๘,๐๐๐	จำนวน ๑ ครั้ง	ประชาชนได้เข้าร่วมงานนมัสการหลวงพ่อเพชร	กองการศึกษา
รวม	๑๒ โครงการ	-	-	๔๓,๐๐๐	๔๓,๐๐๐	๔๓,๐๐๐	๔๓,๐๐๐	๔๓,๐๐๐	-	-	-

เห็นชอบ



(นายธีรศักดิ์ สินสวาท)

นายกองค์การบริหารส่วนตำบลภูมิ

รายละเอียดโครงการพัฒนา

ผ.๐๒๖

แผนพัฒนาท้องถิ่น (พ.ศ.๒๕๖๖-๒๕๗๐)

องค์การบริหารส่วนตำบลภูมิ อำเภอบางมูลนาก จังหวัดพิจิตร

ก. ยุทธศาสตร์จังหวัดพิจิตรที่ ๔ พัฒนาแหล่งท่องเที่ยวและบริการให้ได้มาตรฐาน และมีอัตลักษณ์ที่สร้างมูลค่าเพิ่มให้แก่ชุมชน  
 ข. ยุทธศาสตร์การพัฒนาของ อปท. ในเขตจังหวัดพิจิตรที่ ๔ ส่งเสริมกระบวนการเรียนรู้พัฒนาศักยภาพทรัพยากรบุคคลตลอดช่วงชีวิต และประสิทธิภาพในการบริหารจัดการทั้งระบบ  
 เพื่อไปสู่มี้องแห่งการเรียนรู้และคนคุณภาพ

๔. ยุทธศาสตร์การพัฒนาขององค์การบริหารส่วนตำบลภูมิ ๔. การพัฒนาขีดความสามารถทางการบริการ การบริการ และการศึกษา  
 ๔.๖ แผนงานอุตสาหกรรมและการโยธา

ที่	โครงการ/กิจกรรม	วัตถุประสงค์	เป้าหมาย (ผลผลิตของ โครงการ)	งบประมาณ					ตัวชี้วัด (KPI)	ผลที่คาดว่าจะ จะได้รับ	หน่วยงาน ที่รับผิดชอบหลัก
				๒๕๖๖ (บาท)	๒๕๖๗ (บาท)	๒๕๖๘ (บาท)	๒๕๖๙ (บาท)	๒๕๗๐ (บาท)			
๑	ค่าบำรุงรักษาและปรับปรุง ที่ดินและสิ่งก่อสร้าง	เพื่อบำรุงรักษา และซ่อมแซม สิ่งปลูกสร้าง และรายจ่าย อื่นๆ เช่นปรับ ปรุงอาคาร ถนนต่างๆ	อบต.ภูมิ (ตามแบบที่อบต.กำหนด)	๑,๕๐๐,๐๐๐	๑,๕๐๐,๐๐๐	๑,๕๐๐,๐๐๐	๑,๕๐๐,๐๐๐	๑,๕๐๐,๐๐๐	ร้อยละที่ได้ ดำเนินการ	โครงสร้างพื้น ฐานได้รับการ ปรับปรุงได้ มาตรฐาน	กองช่าง
รวม	๑ โครงการ	-	-	๑,๕๐๐,๐๐๐	๑,๕๐๐,๐๐๐	๑,๕๐๐,๐๐๐	๑,๕๐๐,๐๐๐	๑,๕๐๐,๐๐๐	-	-	-

เห็นชอบ



(นายธีรศักดิ์ สินสวาท)

นายกองค์การบริหารส่วนตำบลภูมิ

รายละเอียดโครงการพัฒนา

ผ.๐๑๖

แผนพัฒนาท้องถิ่น (พ.ศ.๒๕๖๖-๒๕๗๐)

องค์การบริหารส่วนตำบลภูมิ อำเภอบางมูลนาก จังหวัดพิจิตร

- ก. ยุทธศาสตร์จังหวัดที่ ๓ การเสริมสร้างสังคมคุณภาพ สันติสุขอย่างยั่งยืน
- ข. ยุทธศาสตร์การพัฒนาของ อปท. ในเขตจังหวัดพิจิตรที่ ๕ พัฒนาระบบโครงสร้างพื้นฐาน สาธารณูปโภคและระบบนิเวศของเมืองเพื่อนำไปสู่เมืองที่น่าอยู่ มั่นคงและยั่งยืน
- ๕. ยุทธศาสตร์การพัฒนาขององค์การบริหารส่วนตำบลภูมิที่ ๕ การพัฒนาระบบโครงสร้างพื้นฐานสาธารณูปโภคและสิ่งอำนวยความสะดวก

๕.๑ แผนงานอุตสาหกรรมและการโยธา

ที่	โครงการ/กิจกรรม	วัตถุประสงค์	เป้าหมาย (ผลผลิตของโครงการ)	งบประมาณ				ตัวชี้วัด (KPI)	ผลที่คาดว่าจะได้รับ	หน่วยงานที่รับผิดชอบหลัก
				๒๕๖๖ (บาท)	๒๕๖๗ (บาท)	๒๕๖๘ (บาท)	๒๕๖๙ (บาท)			
๑	โครงการขยายเขตไฟฟ้า บ้านวังพรม บริเวณบ้าน นางจिरาพัชร ม่วงคุ้ม หมู่ที่ ๔ ตำบลภูมิ อำเภอบางมูลนาก จังหวัดพิจิตร	เพื่อขยายเขตไฟฟ้า	ขยายเขตไฟฟ้าบริเวณบ้าน นางจिरาพัชร ม่วงคุ้ม หมู่ที่ ๔ ตำบลภูมิ (รายละเอียดตามการไฟฟ้า ส่วนภูมิภาคกำหนด)	๘๔๐,๐๐๐	-	-	-	ขยายเขตไฟฟ้า จำนวน ๑ แห่ง	ประชาชนได้ใช้บริการไฟฟ้า	กองช่าง

เห็นชอบ



(นายธีรศักดิ์ สินสวาท)

นายกองค์การบริหารส่วนตำบลภูมิ

รายละเอียดโครงการพัฒนา

แผนพัฒนาท้องถิ่น (พ.ศ.๒๕๖๖-๒๕๗๐)

องค์การบริหารส่วนตำบลภูมิ อำเภอบางมูลนาก จังหวัดพิจิตร

- ก. ยุทธศาสตร์จังหวัดที่ ๓ การเสริมสร้างสังคมคุณภาพ สันติสุขอย่างยั่งยืน
- ข. ยุทธศาสตร์การพัฒนาของ อบท. ในเขตจังหวัดพิจิตรที่ ๕ พัฒนาระบบโครงสร้างพื้นฐาน สาธารณูปโภคและระบบนิเวศของเมืองเพื่อนำไปสู่เมืองที่น่าอยู่ มั่นคงและยั่งยืน
- ๕. ยุทธศาสตร์การพัฒนาขององค์การบริหารส่วนตำบลภูมิที่ ๕ การพัฒนาระบบโครงสร้างพื้นฐานสาธารณูปโภคและสิ่งอำนวยความสะดวก

๕.๑ แผนงานอุตสาหกรรมและการโยธา

ที่	โครงการ/กิจกรรม	วัตถุประสงค์	เป้าหมาย (ผลผลิตของโครงการ)	งบประมาณ					ตัวชี้วัด (KPI)	ผลที่คาดว่าจะได้รับ	หน่วยงาน ที่รับผิดชอบหลัก
				๒๕๖๖ (บาท)	๒๕๖๗ (บาท)	๒๕๖๘ (บาท)	๒๕๖๙ (บาท)	๒๕๗๐ (บาท)			
๒	ค่าเงินชดเชยค่างานก่อสร้างตามสัญญาแบบปรับราคาได้ (ค่าK)	เพื่อจ่ายเป็นค่าเงินชดเชยค่างานก่อสร้างตามสัญญาแบบปรับราคาได้	คำนวณราคาค่างานที่เปลี่ยนแปลงไป(ค่าK) งานก่อสร้างตามสัญญาของอบต.ภูมิที่ดำเนินการ (จำนวนโครงการที่ก่อสร้าง)	๑๐๐,๐๐๐	๑๐๐,๐๐๐	๑๐๐,๐๐๐	๑๐๐,๐๐๐	๑๐๐,๐๐๐	จำนวนร้อยละที่มีการจ่ายค่า k	การบริหารสัญญาเป็นไปด้วยความเรียบร้อย	กองช่าง
รวม	๒ โครงการ	-	-	๑๔๕,๐๐๐	๑๐๐,๐๐๐	๑๐๐,๐๐๐	๑๐๐,๐๐๐	๑๐๐,๐๐๐	-	-	-

เห็นชอบ



(นายธีรศักดิ์ สินสวาท)

นายกองค์การบริหารส่วนตำบลภูมิ

รายละเอียดโครงการพัฒนา

ผ.๐๒/๑

ที่นำมาจากแผนพัฒนาหมู่บ้านและแผนพัฒนาชุมชน

(พ.ศ.๒๕๖๖-๒๕๗๐)

องค์การบริหารส่วนตำบลลุมมิ

- ก. ยุทธศาสตร์จังหวัดที่ ๓ การเสริมสร้างสังคมคุณภาพ สันติสุขอย่างยั่งยืน
- ข. ยุทธศาสตร์การพัฒนาของ อปท. ในเขตจังหวัดพิจิตรที่ ๕ พัฒนาระบบโครงสร้างพื้นฐานสาธารณูปโภคและระบบนิเวศของเมืองเพื่อนำไปสู่เมืองน่าอยู่ มั่นคงและยั่งยืน
- ๑. ยุทธศาสตร์การพัฒนาขององค์การบริหารส่วนตำบลลุมมิที่ ๕ การพัฒนาระบบโครงสร้างพื้นฐาน สาธารณูปโภค และสิ่งอำนวยความสะดวก

๑.๑ แผนงานอุตสาหกรรมและการโยธา

ที่	โครงการ/กิจกรรม	วัตถุประสงค์	เป้าหมาย (ผลผลิตของ โครงการ)	งบประมาณ				ตัวชี้วัด (KPI)	ผลที่คาดว่าจะได้รับ	ที่มาของ โครงการ	หน่วยงาน รับผิดชอบ หลัก
				๒๕๖๖ (บาท)	๒๕๖๗ (บาท)	๒๕๖๘ (บาท)	๒๕๖๙ (บาท)				
๑	โครงการขุดลอกวัชพืช คลองบุงบงค์จากนา นายประเสริฐ สอนโย ไปประตุน้ำเขตติดตอ ตำบลทอไกร หมู่ที่ ๑ ตำบลลุมมิ อำเภอบางมูลนาก จังหวัดพิจิตร	เพื่อขุดลอกวัชพืช คลองบุงบงค์	โดยทำการขุดลอกวัชพืช กว้าง ๗.๐๐ เมตร ยาว ๔,๐๐๐.๐๐ เมตร จำนวน ๒ ฝั่ง หรือมีปริมาตร ขุดลอกไม่น้อยกว่า ๕๖,๐๐๐ ตารางเมตร พร้อม ป้ายโครงการ ๑ แห่ง (รายละเอียดตามแบบแปลน และประมาณการที่ อบต.ลุมมิกำหนด)	-	๙๔,๐๐๐	-	-	-	ขุดลอกวัชพืช จำนวน ๑ แห่ง	แผน พัฒนา หมู่บ้าน	กองช่าง

เห็นชอบ



(นายธีรศักดิ์ สีนสาทา)

นายกองค์การบริหารส่วนตำบลลุมมิ

รายละเอียดโครงการพัฒนา

ผ.๐๒/๑

ที่นำมาจากแผนพัฒนาหมู่บ้านและแผนพัฒนาชุมชน

(พ.ศ.๒๕๖๖-๒๕๗๐)

องค์การบริหารส่วนตำบลภูมิ

ก. ยุทธศาสตร์จังหวัดที่ ๓ การเสริมสร้างสังคมคุณภาพ สันติสุขอย่างยั่งยืน

ข. ยุทธศาสตร์การพัฒนาของ อบท. ในเขตจังหวัดพิจิตรที่ ๕ พัฒนาระบบโครงสร้างพื้นฐานสาธารณูปโภคและระบบนิเวศของเมืองเพื่อนำไปสู่เมืองน่าอยู่ มั่นคงและยั่งยืน

๑. ยุทธศาสตร์การพัฒนาขององค์การบริหารส่วนตำบลภูมิที่ ๕ การพัฒนาระบบโครงสร้างพื้นฐาน สาธารณูปโภค และสิ่งอำนวยความสะดวก

๑.๑ แผนงานอุตสาหกรรมและการโยธา

ที่	โครงการ/กิจกรรม	วัตถุประสงค์	เป้าหมาย (ผลผลิตของ โครงการ)	งบประมาณ					ตัวชี้วัด (KPI)	ผลที่คาดว่าจะได้รับ	ที่มาของ โครงการ	หน่วยงาน รับผิดชอบ หลัก
				๒๕๖๖ (บาท)	๒๕๖๗ (บาท)	๒๕๖๘ (บาท)	๒๕๖๙ (บาท)	๒๕๗๐ (บาท)				
๒	โครงการขุดลอกวีซีพีช จากบ้านนายโยสัด หอมจันทร์ ไปนา นายไกรสร คำศรี หมู่ที่ ๒ - หมู่ที่ ๑ ตำบลภูมิ อำเภอบางมูลนาก จังหวัดพิจิตร	เพื่อขุดลอกวีซีพีช	โดยทำการขุดลอกวีซีพีช กว้าง ๓.๕๐ เมตร ยาว ๔,๐๕๐.๐๐ เมตร จำนวน ๒ ฟัง หรือมี ปริมาตรขุดลอกไม่น้อยกว่า ๒๘,๓๕๐ ตารางเมตร พร้อมป้ายโครงการ ๑ แห่ง (รายละเอียดตามแบบแปลน และประมาณการที่ อบต.ภูมิกำหนด)	-	-	๔๗,๐๐๐	-	-	ขุดลอกวีซีพีช จำนวน ๑ แห่ง	การระบายน้ำ สะดวกยิ่งขึ้น	แผน พัฒนา หมู่บ้าน	กองช่าง

เห็นชอบ

(นายธีรศักดิ์ ลีนสวาท)

นายกองค์การบริหารส่วนตำบลภูมิ

รายละเอียดโครงการพัฒนา

ผ.๐๒/๑

ที่นำมาจากแผนพัฒนาหมู่บ้านและแผนพัฒนาชุมชน

(พ.ศ.๒๕๖๖-๒๕๗๐)

องค์การบริหารส่วนตำบลลุมพินี

- ก. ยุทธศาสตร์จังหวัดที่ ๓ การเสริมสร้างสังคมคุณภาพ สันติสุขอย่างยั่งยืน
- ข. ยุทธศาสตร์การพัฒนาของ อปท. ในเขตจังหวัดพิจิตรที่ ๕ พัฒนาระบบโครงสร้างพื้นฐานสาธารณสุขภาคและระบบนิเวศของเมืองเพื่อนำไปสู่เมืองน่าอยู่ มั่นคงและยั่งยืน
- ๑. ยุทธศาสตร์การพัฒนาขององค์การบริหารส่วนตำบลลุมพินีที่ ๕ การพัฒนาระบบโครงสร้างพื้นฐาน สาธารณูปโภค และสิ่งอำนวยความสะดวก

๑.๑ แผนงานอุตสาหกรรมและการโยธา

ที่	โครงการ/กิจกรรม	วัตถุประสงค์	เป้าหมาย (ผลผลิตของ โครงการ)	งบประมาณ				ตัวชี้วัด (KPI)	ผลที่คาดว่าจะได้รับ	ที่มาของ โครงการ	หน่วยงาน รับผิดชอบ หลัก
				๒๕๖๖ (บาท)	๒๕๖๗ (บาท)	๒๕๖๘ (บาท)	๒๕๖๙ (บาท)				
๓	โครงการขุดลอกวัชพืช จากน่านายตมกฤษ ตี๋อิม ไปน่านายตมสำราญ เกตุเขียว หมู่ที่ ๒ - หมู่ที่ ๑ ตำบลลุมพินี อำเภอบางมูลนาก จังหวัดพิจิตร	เพื่อขุดลอกวัชพืช	โดยทำการขุดลอกวัชพืช กว้าง ๓.๕๐ เมตร ยาว ๒,๑๕๐.๐๐ เมตร จำนวน ๒ ผัง หรือมีปริมาตร ขุดลอกไม่น้อยกว่า ๑๕,๐๕๐ ตารางเมตร พร้อมป้ายโครงการ ๑ แห่ง (รายละเอียดตามแบบแปลน และประมาณการที่ อปท. ลุมพินีกำหนด)	-	-	-	๒๕,๐๐๐ (บาท)	๒๕,๐๐๐ (บาท)	ขุดลอกวัชพืช จำนวน ๑ แห่ง สะดวกยิ่งขึ้น	แผน พัฒนา หมู่บ้าน	กองช่าง

เห็นชอบ



(นายธีรศักดิ์ สีนสวาท)

นายกองค์การบริหารส่วนตำบลลุมพินี

รายละเอียดโครงการพัฒนา

ที่นำมาจากแผนพัฒนาหมู่บ้านและแผนพัฒนาชุมชน

(พ.ศ.๒๕๖๖-๒๕๗๐)

องค์การบริหารส่วนตำบลภูมิ

ก. ยุทธศาสตร์จังหวัดที่ ๓ การเสริมสร้างสังคมคุณภาพ สันติสุขอย่างยั่งยืน

ข. ยุทธศาสตร์การพัฒนาของ อปท. ในเขตจังหวัดพิจิตรที่ ๕ พัฒนาระบบโครงสร้างพื้นฐานสาธารณูปโภคและระบบนิเวศของเมืองนำไปสู่เมืองน่าอยู่ มั่นคงและยั่งยืน

๑. ยุทธศาสตร์การพัฒนาขององค์การบริหารส่วนตำบลภูมิที่ ๕ การพัฒนาระบบโครงสร้างพื้นฐาน สาธารณูปโภค และสิ่งอำนวยความสะดวก

๑.๑ แผนงานอุตสาหกรรมและการโยธา

ที่	โครงการ/กิจกรรม	วัตถุประสงค์	เป้าหมาย (ผลผลิตของ โครงการ)	งบประมาณ					ตัวชี้วัด (KPI)	ผลที่คาดว่าจะได้รับ	ที่มาของ โครงการ	หน่วยงาน รับผิดชอบ หลัก
				๒๕๖๖ (บาท)	๒๕๖๗ (บาท)	๒๕๖๘ (บาท)	๒๕๖๙ (บาท)	๒๕๗๐ (บาท)				
๔	โครงการขุดลอกวัชพืช จากบ้านนายเพื่อง อ้อยอ่อน ไปบ้านนายพลอย หลวงแก้ว หมู่ที่ ๒- หมู่ที่ ๑ ตำบลภูมิ อำเภอบางมูลนาก จังหวัดพิจิตร	เพื่อขุดลอกวัชพืช	โดยทำการ ขุดลอกวัชพืช กว้าง ๓.๕๐ เมตร ยาว ๒,๐๐๐.๐๐ เมตร จำนวน ๒ ฝั่ง หรือมีปริมาตร ขุดลอกไม่น้อยกว่า ๑๔,๐๐๐ ตารางเมตร พร้อมป้ายโครงการ ๑ แห่ง (รายละเอียดตามแบบแปลน และประมาณการที่ อบต.ภูมิกำแพงนคร)	-	-	-	๒๓,๐๐๐	-	ขุดลอกวัชพืช จำนวน ๑ แห่ง	การระบายน้ำ สะดวกยิ่งขึ้น	แผน พัฒนา หมู่บ้าน	กองช่าง

เห็นชอบ



(นายธีรศักดิ์ สีนสวาท)

นายกองค์การบริหารส่วนตำบลภูมิ



รายละเอียดโครงการพัฒนา

ที่นำมาจากแผนพัฒนาหมู่บ้านและแผนพัฒนาชุมชน

(พ.ศ.๒๕๖๖-๒๕๗๐)

องค์การบริหารส่วนตำบลภูมิ

ก. ยุทธศาสตร์จังหวัดที่ ๓ การเสริมสร้างสังคมคุณภาพ สันติสุขอย่างยั่งยืน

ข. ยุทธศาสตร์การพัฒนาของ อปท. ในเขตจังหวัดพิจิตรที่ ๕ พัฒนาระบบโครงสร้างพื้นฐานสาธารณูปโภคและระบบนิเวศของเมืองเพื่อนำไปสู่เมืองน่าอยู่ มั่นคงและยั่งยืน

๑. ยุทธศาสตร์การพัฒนาขององค์การบริหารส่วนตำบลภูมิที่ ๕ การพัฒนาระบบโครงสร้างพื้นฐาน สาธารณูปโภค และสิ่งอำนวยความสะดวก

๑.๑ แผนงานอุตสาหกรรมและการโยธา

ที่	โครงการ/กิจกรรม	วัตถุประสงค์	เป้าหมาย (ผลผลิตของ โครงการ)	งบประมาณ				ตัวชี้วัด (KPI)	ผลที่คาดว่าจะได้รับ	ที่มาของ โครงการ	หน่วยงาน รับผิดชอบ	
				๒๕๖๖ (บาท)	๒๕๖๗ (บาท)	๒๕๖๘ (บาท)	๒๕๖๙ (บาท)					๒๕๗๐ (บาท)
๕	โครงการก่อสร้างตลาด คอนกรีตเสริมเหล็ก จากท่อ เหลี่ยม คสล. ไปบ้าน นางสังเวช ดิษปาน หมู่ที่ ๒ ตำบลภูมิ อำเภอบางมูลนาก จังหวัดพิจิตร	เพื่อก่อสร้างตลาด คอนกรีต เสริมเหล็ก	โดยก่อสร้างตลาดคอนกรีต เสริมเหล็กขนาดกว้าง ๔.๐๐ เมตร หนาเฉลี่ย ๐.๐๗ เมตร ยาว ๔๘.๐๐ เมตร หรือมีพื้นที่ก่อสร้าง ไม่น้อยกว่า ๑๙๒ ตารางเมตร (รายละเอียดตามแบบแปลน และประมาณการที่ อบต.ภูมิ กำหนด )	-	-	๑๔๔,๐๐๐	-	-	ตลาดคอนกรีต เสริมเหล็ก จำนวน ๑ แห่ง	การป้องกัน น้ำกัดใต้เซ ได้มีอย่างมี ประสิทธิภาพ	แผน พัฒนา หมู่บ้าน	กองช่าง

เห็นชอบ



(นายธีรศักดิ์ ลินสภาท)

นายกองค์การบริหารส่วนตำบลภูมิ

รายละเอียดโครงการพัฒนา

ที่นำมาจากแผนพัฒนาหมู่บ้านและแผนพัฒนาชุมชน

(พ.ศ.๒๕๖๖-๒๕๗๐)

องค์การบริหารส่วนตำบลภูมิ

- ก. ยุทธศาสตร์จังหวัดที่ ๓ การเสริมสร้างสังคมคุณภาพ สันติสุขอย่างยั่งยืน
- ข. ยุทธศาสตร์การพัฒนาของ อปท. ในเขตจังหวัดที่จัดที่ ๕ พัฒนาระบบโครงสร้างพื้นฐานสาธารณูปโภคและระบบนิเวศของเมืองเพื่อนำไปสู่เมืองน่าอยู่ มั่นคงและยั่งยืน
- ๑. ยุทธศาสตร์การพัฒนาขององค์การบริหารส่วนตำบลภูมิที่ ๕ การพัฒนาระบบโครงสร้างพื้นฐาน สาธารณูปโภค และสิ่งอำนวยความสะดวก

๑.๑ แผนงานอุตสาหกรรมและการโยธา

ที่	โครงการ/กิจกรรม	วัตถุประสงค์	เป้าหมาย (ผลผลิตของโครงการ)	งบประมาณ					ตัวชี้วัด (KPI)	ผลที่คาดว่าจะได้รับ	ที่มาของโครงการ	หน่วยงานรับผิดชอบหลัก
				๒๕๖๖ (บาท)	๒๕๖๗ (บาท)	๒๕๖๘ (บาท)	๒๕๖๙ (บาท)	๒๕๗๐ (บาท)				
๖	โครงการขุดลอกคูน้ำจากบ้านนายสมศักดิ์สิทธิ์น้อย ไปนายนายแทนคุณ เหลือหลาย หมู่ที่ ๔ ตำบลภูมิ อำเภอบางมูลนาก จังหวัดพิจิตร	เพื่อขุดลอกคูน้ำ	โดยทำการขุดลอกคูน้ำ กว้าง ๓.๐๐ เมตร ยาว ๑,๔๐๐.๐๐ เมตร จำนวน ๒ ผัง หรือมีปริมาตรขุดลอกไม่น้อยกว่า ๘,๔๐๐ ตารางเมตร พร้อมป้ายโครงการ ๑ แห่ง (รายละเอียดตามแบบแปลนและประมาณการที่ อบต.ภูมิกำหนด)	-	-	-	-	๑๔,๐๐๐ (บาท)	ขุดลอกคูน้ำ จำนวน ๑ แห่ง	การระบายน้ำ สะดวกยิ่งขึ้น	แผนพัฒนาหมู่บ้าน	กองช่าง

เห็นชอบ



(นายธีรศักดิ์ ลิ้นสวาท)

นายกองค์การบริหารส่วนตำบลภูมิ

รายละเอียดโครงการพัฒนา

ที่นำมาจากแผนพัฒนาหมู่บ้านและแผนพัฒนาชุมชน

(พ.ศ.๒๕๖๖-๒๕๗๐)

องค์การบริหารส่วนตำบลภูมิ

- ก. ยุทธศาสตร์จังหวัดที่ ๓ การเสริมสร้างสังคมคุณภาพ สันติสุขอย่างยั่งยืน
- ข. ยุทธศาสตร์การพัฒนาของ อปท. ในเขตจังหวัดพิจิตรที่ ๕ พัฒนาระบบโครงสร้างพื้นฐานสาธารณูปโภคและระบบนิเวศของเมืองเพื่อนำไปสู่เมืองน่าอยู่ มั่นคงและยั่งยืน
- ๑. ยุทธศาสตร์การพัฒนาขององค์การบริหารส่วนตำบลภูมิที่ ๕ การพัฒนาระบบโครงสร้างพื้นฐาน สาธารณูปโภค และสิ่งอำนวยความสะดวก

๑.๑ แผนงานอุตสาหกรรมและการโยธา

ที่	โครงการ/กิจกรรม	วัตถุประสงค์	เป้าหมาย (ผลผลิตของโครงการ)	งบประมาณ				ตัวชี้วัด (KPI)	ผลที่คาดว่าจะได้รับ	ที่มาของโครงการ	หน่วยงานรับผิดชอบหลัก
				๒๕๖๖ (บาท)	๒๕๖๗ (บาท)	๒๕๖๘ (บาท)	๒๕๖๙ (บาท)				
๗	โครงการขุดลอกวัชพืชจากนายนายเมธี ทองจั่น ไปนายนายวิเชียร กัสติอิม หมู่ที่ ๔ ตำบลภูมิ อำเภอบางมูลนาก จังหวัดพิจิตร	เพื่อขุดลอกวัชพืช	โดยทำการขุดลอกวัชพืช กว้าง ๓.๐๐ เมตร ยาว ๑,๔๕๐.๐๐ เมตร จำนวน ๒ ฝั่ง หรือมีปริมาตรขุดลอกไม่น้อยกว่า ๘,๗๐๐ ตารางเมตร พร้อมป้ายโครงการ ๑ แห่ง (รายละเอียดตามแบบแปลนและประมาณการที่ อบต.ภูมิกำหนด)	๑๕,๐๐๐ (บาท)	-	-	-	-	ขุดลอกวัชพืช จำนวน ๑ แห่ง	แผนพัฒนาหมู่บ้าน	กองช่าง

เห็นชอบ



(นายธีรศักดิ์ สีนสวาท)

นายกองค์การบริหารส่วนตำบลภูมิ

รายละเอียดโครงการพัฒนา

ที่นำมาจากแผนพัฒนาหมู่บ้านและแผนพัฒนาชุมชน

(พ.ศ.๒๕๖๖-๒๕๗๐)

องค์การบริหารส่วนตำบลภูมิ

- ก. ยุทธศาสตร์จังหวัดที่ ๓ การเสริมสร้างสังคมคุณภาพ สันติสุขอย่างยั่งยืน
- ข. ยุทธศาสตร์การพัฒนาของ อปท. ในเขตจังหวัดพิจิตรที่ ๕ พัฒนาระบบโครงสร้างพื้นฐานสาธารณูปโภคและระบบนิเวศของเมืองเพื่อนำไปสู่เมืองน่าอยู่ มั่นคงและยั่งยืน
- ๑. ยุทธศาสตร์การพัฒนาขององค์การบริหารส่วนตำบลภูมิที่ ๕ การพัฒนาระบบโครงสร้างพื้นฐาน สาธารณูปโภค และสิ่งอำนวยความสะดวก

๑.๑ แผนงานอุตสาหกรรมและการโยธา

ที่	โครงการ/กิจกรรม	วัตถุประสงค์	เป้าหมาย (ผลผลิตของ โครงการ)	งบประมาณ					ตัวชี้วัด (KPI)	ผลที่คาดว่าจะได้รับ	ที่มาของ โครงการ	หน่วยงาน รับผิดชอบ หลัก
				๒๕๖๖ (บาท)	๒๕๖๗ (บาท)	๒๕๖๘ (บาท)	๒๕๖๙ (บาท)	๒๕๗๐ (บาท)				
๘	โครงการขุดลอกวัชพืช จากนายายเกลียว กุศหนันท์ไปนา นางประจวบ นากเอก หมู่ที่ ๔ ตำบลภูมิ อำเภอบางมูลนาก จังหวัดพิจิตร	เพื่อขุดลอกวัชพืช	โดยทำการขุดลอกวัชพืช กว้าง ๓.๐๐ เมตร ยาว ๑,๗๐๐.๐๐ เมตร จำนวน ๒ ฝั่ง หรือมีปริมาตรขุดลอก ไม่น้อยกว่า ๑๐,๒๐๐ ตารางเมตร พร้อมป้าย โครงการ ๑ แห่ง (รายละเอียดตามแบบแปลน และประมาณการที่ อบต.ภูมิกำหนด)	-	-	-	๑๗,๐๐๐	-	ขุดลอกวัชพืช จำนวน ๑ แห่ง	การระบายน้ำ สะดวกยิ่งขึ้น	แผน พัฒนา หมู่บ้าน	กองช่าง

เห็นชอบ



(นายธีรศักดิ์ สินสวาท)

นายกองค์การบริหารส่วนตำบลภูมิ

รายละเอียดโครงการพัฒนา

ที่นำมาจากแผนพัฒนาหมู่บ้านและแผนพัฒนาชุมชน

(พ.ศ.๒๕๖๖-๒๕๗๐)

องค์การบริหารส่วนตำบลภูมิ

- ก. ยุทธศาสตร์จังหวัดที่ ๓ การเสริมสร้างสังคมคุณภาพ สันติสุขอย่างยั่งยืน
- ข. ยุทธศาสตร์การพัฒนาของ อปท. ในเขตจังหวัดพิจิตรที่ ๕ พัฒนาระบบโครงสร้างพื้นฐานสาธารณูปโภคและระบบนิเวศของเมืองเพื่อนำไปสู่เมืองน่าอยู่ มั่นคงและยั่งยืน
- ๑. ยุทธศาสตร์การพัฒนาขององค์การบริหารส่วนตำบลภูมิที่ ๕ การพัฒนาระบบโครงสร้างพื้นฐาน สาธารณูปโภค และสิ่งอำนวยความสะดวก

๑.๑ แผนงานอุตสาหกรรมและการโยธา

ที่	โครงการ/กิจกรรม	วัตถุประสงค์	เป้าหมาย (ผลผลิตของ โครงการ)	งบประมาณ					ตัวชี้วัด (KPI)	ผลที่คาดว่าจะได้รับ	ที่มาของ โครงการ	หน่วยงาน รับผิดชอบ
				๒๕๖๖ (บาท)	๒๕๖๗ (บาท)	๒๕๖๘ (บาท)	๒๕๖๙ (บาท)	๒๕๗๐ (บาท)				
๙	โครงการขยายและเสริม คันคลองชุมชนบึงค์ บริเวณ บ้านนายบุญญิตี ฉิมเจ้า หมู่ที่ ๔ ตำบลภูมิ อำเภอบางมูลนาก จังหวัดพิจิตร	เพื่อขยายและ เสริมคันคลอง	สภาพเดิม ฐานกว้างเฉลี่ย ๒.๕๐ เมตร คั่นบนกว้าง เฉลี่ย ๑.๒๐ เมตร สูงเฉลี่ย ๐.๘๐ เมตร ยาว ๔๐.๐๐ เมตร สภาพใหม่ ฐานกว้าง เฉลี่ย ๔.๐๐ เมตร คั่นบน กว้างเฉลี่ย ๒.๐๐ เมตร สูงเฉลี่ย ๑.๒๐ เมตร ยาว ๔๐.๐๐ เมตร	๗,๐๐๐	-	-	-	-	ขยายและเสริม คันคลอง จำนวน ๑ แห่ง	การป้องกัน น้ำท่วมได้มี ประสิทธิภาพ ยิ่งขึ้น	แผน พัฒนา หมู่บ้าน	กองช่าง หลัก

เห็นชอบ



(นายธีรศักดิ์ สีนสวาท)

นายกองค์การบริหารส่วนตำบลภูมิ


รายละเอียดโครงการพัฒนา  
ที่นำมาจากแผนพัฒนาหมู่บ้านและแผนพัฒนาชุมชน  
(พ.ศ.๒๕๖๖-๒๕๗๐)

องค์การบริหารส่วนตำบลภูมิ

- ก. ยุทธศาสตร์จังหวัดที่ ๓ การเสริมสร้างสังคมคุณภาพ สันติสุขอย่างยั่งยืน
- ข. ยุทธศาสตร์การพัฒนาของ อปท. ในเขตจังหวัดพิจิตรที่ ๕ พัฒนาระบบโครงสร้างพื้นฐานสาธารณสุขปโภคและระบบนิเวศของเมืองเพื่อนำไปสู่เมืองน่าอยู่ มั่นคงและยั่งยืน
- ๑. ยุทธศาสตร์การพัฒนาขององค์การบริหารส่วนตำบลภูมิที่ ๕ การพัฒนาระบบโครงสร้างพื้นฐาน สาธารณูปโภค และสิ่งอำนวยความสะดวก

๑.๑ แผนงานอุตสาหกรรมและการโยธา

ที่	โครงการ/กิจกรรม	วัตถุประสงค์	เป้าหมาย (ผลผลิตของ โครงการ)	งบประมาณ				ตัวชี้วัด (KPI)	ผลที่คาดว่าจะได้รับ	ที่มาของ โครงการ	หน่วยงาน รับผิดชอบ หลัก
				๒๕๖๖ (บาท)	๒๕๖๗ (บาท)	๒๕๖๘ (บาท)	๒๕๗๐ (บาท)				
๔ (ต่อ)			หรือมีปริมาณดินถม ไม่น้อยกว่า ๘๔๘๐ ลูกบาศก์เมตร พร้อมป้าย โครงการ ๑ แห่ง (รายละเอียดตามแบบแปลน และประมาณการที่ อบต.ภูมิ กำหนด)								

เห็นชอบ  
  
(นายธีรศักดิ์ สิ้นสวาท)

นายกองค์การบริหารส่วนตำบลภูมิ

รายละเอียดโครงการพัฒนา

ผ.๐๒/๑

ที่นำมาจากแผนพัฒนาหมู่บ้านและแผนพัฒนาชุมชน

(พ.ศ.๒๕๖๖-๒๕๗๐)

องค์การบริหารส่วนตำบลลุมพินี

- ก. ยุทธศาสตร์จังหวัดที่ ๓ การเสริมสร้างสังคมคุณภาพ สันติสุขอย่างยั่งยืน  
 ข. ยุทธศาสตร์การพัฒนาของ อปท. ในเขตจังหวัดพิจิตรที่ ๔ พัฒนาระบบโครงสร้างพื้นฐานสาธารณูปโภคและระบบนิเวศของเมืองเพื่อนำไปสู่เมืองน่าอยู่ มั่นคงและยั่งยืน  
 ๑. ยุทธศาสตร์การพัฒนาขององค์การบริหารส่วนตำบลลุมพินีที่ ๕ การพัฒนาระบบโครงสร้างพื้นฐาน สาธารณูปโภค และสิ่งอำนวยความสะดวก

๑.๑ แผนงานอุตสาหกรรมและการโยธา

ที่	โครงการ/กิจกรรม	วัตถุประสงค์	เป้าหมาย (ผลผลิตของ โครงการ)	งบประมาณ					ตัวชี้วัด (KPI)	ผลที่คาดว่าจะได้รับ	ที่มาของ โครงการ	หน่วยงาน รับผิดชอบ หลัก
				๒๕๖๖ (บาท)	๒๕๖๗ (บาท)	๒๕๖๘ (บาท)	๒๕๖๙ (บาท)	๒๕๗๐ (บาท)				
๑๐	โครงการซ่อมแซมคันคลอง บุษบงค์ บริเวณบ้าน นายวิจิตร กลางสอน หมู่ที่ ๔ ตำบลลุมพินี อำเภอบางมูลนาก จังหวัดพิจิตร	เพื่อซ่อมแซม คันคลอง	เสริมคันคลองคันบนกว้าง ๓.๐๐ เมตร ฐานกว้าง ๖.๐๐ เมตร สูง ๒.๐๐ เมตร ยาว ๑๕.๐๐ เมตร หรือมีปริมาตรดินถม ไม่น้อยกว่า ๑๓๕.๐๐ ลูกบาศก์เมตร พร้อมปรับ เกลี่ยคันดิน (รายละเอียด ตามแบบแปลนและ ประมาณการที่ อบต.ลุมพินีกำหนด)	๑๑,๐๐๐	-	-	-	-	ขยายและเสริม คันคลอง จำนวน ๑ แห่ง	การป้องกัน น้ำท่วมได้มี ประสิทธิภาพ ยิ่งขึ้น	แผน พัฒนา หมู่บ้าน	กองช่าง

เห็นชอบ



(นายธีรศักดิ์ ลินสawat)

นายกองค์การบริหารส่วนตำบลลุมพินี

รายละเอียดโครงการพัฒนา

ผ.๐๒/๑

ที่นำมาจากแผนพัฒนาหมู่บ้านและแผนพัฒนาชุมชน

(พ.ศ.๒๕๖๖-๒๕๗๐)

องค์การบริหารส่วนตำบลฤๅมิ

- ก. ยุทธศาสตร์จังหวัดที่ ๓ การเสริมสร้างสังคมคุณภาพ สันติสุขอย่างยั่งยืน
- ข. ยุทธศาสตร์การพัฒนาของ อปท. ในเขตจังหวัดพิจิตรที่ ๕ พัฒนาระบบโครงสร้างพื้นฐานสาธารณูปโภคและระบบนิเวศของเมืองเพื่อนำไปสู่เมืองน่าอยู่ มั่นคงและยั่งยืน
- ๑. ยุทธศาสตร์การพัฒนาขององค์การบริหารส่วนตำบลฤๅมิที่ ๕ การพัฒนาระบบโครงสร้างพื้นฐาน สาธารณูปโภค และสิ่งอำนวยความสะดวก

๑.๑ แผนงานอุตสาหกรรมและการโยธา

ที่	โครงการ/กิจกรรม	วัตถุประสงค์	เป้าหมาย (ผลผลิตของ โครงการ)	งบประมาณ					ตัวชี้วัด (KPI)	ผลที่คาดว่าจะได้รับ	ที่มาของ โครงการ	หน่วยงาน รับผิดชอบ หลัก
				๒๕๖๖ (บาท)	๒๕๖๗ (บาท)	๒๕๖๘ (บาท)	๒๕๖๙ (บาท)	๒๕๗๐ (บาท)				
๑๑	โครงการขุดลอกวัชพืช จากบ้านนางบุญเรือน ดีภู ไปนา นางประวี ดิฑู หมู่ที่ ๕ ตำบลฤๅมิ อำเภอบางมูลนาก จังหวัดพิจิตร	เพื่อขุดลอกวัชพืช	โดยทำการขุดลอกวัชพืช กว้าง ๓.๐๐ เมตร ยาว ๑,๙๕๐.๐๐ เมตร จำนวน ๒ ฝั่ง หรือมีปริมาตร ขุดลอกไม่น้อยกว่า ๑๑,๗๐๐ ตารางเมตร พร้อมป้าย โครงการ ๑ แห่ง (รายละเอียดตามแบบแปลน และประมาณการที่ อปท. ฤๅมิกำหนด)	๒๐,๐๐๐	-	-	-	-	ขุดลอกถ้า เหมืองจำนวน ๑ แห่ง	การระบายน้ำ ได้อย่างมี ประสิทธิภาพ	แผน พัฒนา หมู่บ้าน	กองช่าง

เห็นชอบ



(นายธีรศักดิ์ สินสวาท)

นายกองค์การบริหารส่วนตำบลฤๅมิ



รายละเอียดโครงการพัฒนา

ที่นำมาจากแผนพัฒนาหมู่บ้านและแผนพัฒนาชุมชน

(พ.ศ.๒๕๖๖-๒๕๗๐)

องค์การบริหารส่วนตำบลลุมพินี

- ก. ยุทธศาสตร์จังหวัดที่ ๓ การเสริมสร้างสังคมคุณภาพ สันติสุขอย่างยั่งยืน
- ข. ยุทธศาสตร์การพัฒนาของ อปท. ในเขตจังหวัดพิจิตรที่ ๕ พัฒนาระบบโครงสร้างพื้นฐานสาธารณูปโภคและระบบนิเวศของเมืองเพื่อนำไปสู่เมืองน่าอยู่ มั่นคงและยั่งยืน
- ๑. ยุทธศาสตร์การพัฒนาขององค์การบริหารส่วนตำบลลุมพินีที่ ๕ การพัฒนาระบบโครงสร้างพื้นฐาน สาธารณูปโภค และสิ่งอำนวยความสะดวก

๑.๑ แผนงานอุตสาหกรรมและการโยธา

ที่	โครงการ/กิจกรรม	วัตถุประสงค์	เป้าหมาย (ผลผลิตของโครงการ)	งบประมาณ				ตัวชี้วัด (KPI)	ผลที่คาดว่าจะได้รับ	ที่มาของโครงการ	หน่วยงานรับผิดชอบหลัก
				๒๕๖๖ (บาท)	๒๕๖๗ (บาท)	๒๕๖๘ (บาท)	๒๕๖๙ (บาท)				
๑๒	โครงการก่อสร้างตลาดคอนกรีตเสริมเหล็กบริเวณบ้านนางสาวทองหยิบ ห้างพัฒนา หมู่ที่ ๑ ตำบลท้ายเขม อำเภอบางมูลนาก จังหวัดพิจิตร	เพื่อก่อสร้างตลาดคอนกรีตเสริมเหล็ก	โดยก่อสร้างตลาดคอนกรีตเสริมเหล็กขนาดกว้าง ๘.๐๐ เมตร หนาเฉลี่ย ๐.๐๗ เมตร ยาว ๔๐.๐๐ เมตร หรือมีพื้นที่ก่อสร้างไม่น้อยกว่า ๓๑๒ ตารางเมตร (รายละเอียดตามแบบแปลนและประมาณการที่มอบ.ภูมิ กำหนด )	-	๒๓๙,๐๐๐	-	-	-	คาดคอนกรีตเสริมเหล็กจำนวน ๑ แห่ง	แผนพัฒนาหมู่บ้าน	กองช่าง

เห็นชอบ



(นายธีรศักดิ์ ลีนสวาท)

นายกองค์การบริหารส่วนตำบลลุมพินี

รายละเอียดโครงการพัฒนา

ที่นำมาจากแผนพัฒนาหมู่บ้านและแผนพัฒนาชุมชน

(พ.ศ.๒๕๖๖-๒๕๗๐)

องค์การบริหารส่วนตำบลภูมิ

- ก. ยุทธศาสตร์จังหวัดที่ ๓ การเสริมสร้างสังคมคุณภาพ สันติสุขอย่างยั่งยืน
- ข. ยุทธศาสตร์การพัฒนาของ อปท. ในเขตจังหวัดที่จัดที่ ๕ พัฒนาระบบโครงสร้างพื้นฐานสาธารณูปโภคและระบบนิเวศของเมืองเพื่อนำไปสู่เมืองน่าอยู่ มั่นคงและยั่งยืน
- ๑. ยุทธศาสตร์การพัฒนาขององค์การบริหารส่วนตำบลภูมิที่ ๕ การพัฒนาระบบโครงสร้างพื้นฐาน สาธารณูปโภค และสิ่งอำนวยความสะดวก

๑.๑ แผนงานอุตสาหกรรมและการโยธา

ที่	โครงการ/กิจกรรม	วัตถุประสงค์	เป้าหมาย (ผลผลิตของโครงการ)	งบประมาณ				ตัวชี้วัด (KPI)	ผลที่คาดว่าจะได้รับ	ที่มาของโครงการ	หน่วยงานรับผิดชอบหลัก				
				๒๕๖๖ (บาท)	๒๕๖๗ (บาท)	๒๕๖๘ (บาท)	๒๕๖๙ (บาท)								
๑๓	โครงการก่อสร้างศาลา คอนกรีตเสริมเหล็ก บริเวณบ้านนางทองน้อย ห่างพัฒนา หมู่ที่ ๑ ตำบลห้วยเขน อำเภอบางมูลนาก จังหวัดพิจิตร	เพื่อก่อสร้าง ศาลาคอนกรีต เสริมเหล็ก	โดยก่อสร้างศาลาคอนกรีต เสริมเหล็กขนาดกว้าง ๘.๐๐ เมตร หนาเฉลี่ย ๐.๑๗ เมตร ยาว ๔๐.๐๐ เมตร หรือมีพื้นที่ก่อสร้าง ไม่น้อยกว่า ๓๑๒ ตารางเมตร (รายละเอียดตามแบบแปลน และประมาณการที่ อบต.ภูมิ กำหนด)	-	๒๓๙,๐๐๐	-	-	๒๕๖๖ (บาท)	๒๕๖๗ (บาท)	๒๕๖๘ (บาท)	๒๕๖๙ (บาท)	คาดคอนกรีต เสริมเหล็ก จำนวน ๑ แห่ง	ป้องกันน้ำ กัดตลิ่งเขาได้ ได้อย่างมี ประสิทธิภาพ	แผน พัฒนา หมู่บ้าน	กองช่าง

เห็นชอบ



(นายธีรศักดิ์ สีนสาหวา)

นายกองค์การบริหารส่วนตำบลภูมิ

รายละเอียดโครงการพัฒนา

ที่นำมาจากแผนพัฒนาหมู่บ้านและแผนพัฒนาชุมชน

(พ.ศ.๒๕๖๖-๒๕๗๐)

องค์การบริหารส่วนตำบลลุมพินี

- ก. ยุทธศาสตร์จังหวัดที่ ๓ การเสริมสร้างสังคมคุณภาพ สันติสุขอย่างยั่งยืน
- ข. ยุทธศาสตร์การพัฒนาของ อปท. ในเขตจังหวัดพิจิตรที่ ๕ พัฒนาระบบโครงสร้างพื้นฐานสาธารณูปโภคและระบบนิเวศของเมืองเพื่อนำไปสู่เมืองน่าอยู่ มั่นคงและยั่งยืน
- ๑. ยุทธศาสตร์การพัฒนาขององค์การบริหารส่วนตำบลลุมพินีที่ ๕ การพัฒนาระบบโครงสร้างพื้นฐาน สาธารณูปโภค และสิ่งอำนวยความสะดวก

๑.๑ แผนงานอุตสาหกรรมและการโยธา

ที่	โครงการ/กิจกรรม	วัตถุประสงค์	เป้าหมาย (ผลผลิตของโครงการ)	งบประมาณ				ตัวชี้วัด (KPI)	ผลที่คาดว่าจะได้รับ	ที่มาของโครงการ	หน่วยงานรับผิดชอบหลัก	
				๒๕๖๖ (บาท)	๒๕๖๗ (บาท)	๒๕๖๘ (บาท)	๒๕๖๙ (บาท)					๒๕๗๐ (บาท)
๑๔	โครงการก่อสร้างตลาดคอนกรีตเสริมเหล็ก บริเวณบ้านนางสาวเสริม อีทรศรี หมู่ที่ ๑ ตำบลห้วยเขน อำเภอบางมูลนาก จังหวัดพิจิตร	เพื่อก่อสร้างตลาดคอนกรีตเสริมเหล็ก	โดยก่อสร้างตลาดคอนกรีตเสริมเหล็กขนาดกว้าง ๔.๐๐ เมตร หนาเฉลี่ย ๐.๐๗ เมตร ยาว ๒๔.๐๐ เมตร หรือมีพื้นที่ก่อสร้างไม่น้อยกว่า ๑๗๒ ตารางเมตร (รายละเอียดตามแบบแปลนและประมาณการที่ อบต.ลุมพินี กำหนด)	๗๕,๐๐๐	-	-	-	-	ติดคอนกรีตเสริมเหล็ก จำนวน ๑ แห่ง	ป้องกันน้ำกัดเซาะได้ ได้อย่างมีประสิทธิภาพ	แผนพัฒนาหมู่บ้าน	กองช่าง

เห็นชอบ



(นายธีรศักดิ์ สินสวาท)

นายกองค์การบริหารส่วนตำบลลุมพินี

รายละเอียดโครงการพัฒนา

ที่นำมาจากแผนพัฒนาหมู่บ้านและแผนพัฒนาชุมชน

(พ.ศ. ๒๕๖๖-๒๕๗๐)

องค์การบริหารส่วนตำบลภูมิ

ผ.๐๒/๑

- ก. ยุทธศาสตร์จังหวัดที่ ๓ การเสริมสร้างสังคมคุณภาพ สันติสุขอย่างยั่งยืน  
 ข. ยุทธศาสตร์การพัฒนาของ อปท. ในเขตจังหวัดพิจิตรที่ ๔ พัฒนาระบบโครงสร้างพื้นฐานของเมืองเพื่อนำไปสู่เมืองน่าอยู่ มั่นคงและยั่งยืน  
 ๑. ยุทธศาสตร์การพัฒนาขององค์การบริหารส่วนตำบลภูมิที่ ๕ การพัฒนาระบบโครงสร้างพื้นฐาน สาธารณูปโภค และสิ่งอำนวยความสะดวก

๑.๑ แผนงานอุตสาหกรรมและการโยธา

ที่	โครงการ/กิจกรรม	วัตถุประสงค์	เป้าหมาย (ผลผลิตของโครงการ)	งบประมาณ					ตัวชี้วัด (KPI)	ผลที่คาดว่าจะได้รับ	ที่มาของโครงการ	หน่วยงานรับผิดชอบหลัก
				๒๕๖๖ (บาท)	๒๕๖๗ (บาท)	๒๕๖๘ (บาท)	๒๕๖๙ (บาท)	๒๕๗๐ (บาท)				
๑๕	โครงการก่อสร้างตลาดคอนกรีตเสริมเหล็ก บริเวณถนนสายประสิทธิ์ นนพรีย์ หมู่ที่ ๒ ตำบลห้วยเขน อำเภอบางมูลนาก จังหวัดพิจิตร	เพื่อก่อสร้างตลาดคอนกรีตเสริมเหล็ก	โดยก่อสร้างตลาดคอนกรีตเสริมเหล็กขนาดกว้าง ๓.๐๐ เมตร หน้าเฉลี่ย ๐.๐๗ เมตร ยาว ๑๒.๐๐ เมตร หรือมี พื้นที่ก่อสร้างไม่น้อยกว่า ๓๖ ตารางเมตร (รายละเอียดตามแบบแปลนและประมาณการที่ อบต.ภูมิ กำหนด)	-	๓๒,๐๐๐	-	-	-	ตลาดคอนกรีตเสริมเหล็ก จำนวน ๑ แห่ง	ป้องกันน้ำกัดเซาะได้ ได้อย่างมีประสิทธิภาพ	แผนพัฒนาหมู่บ้าน	กองช่าง

เห็นชอบ



(นายธีรศักดิ์ สีนสวาท)

นายกองค์การบริหารส่วนตำบลภูมิ

รายละเอียดโครงการพัฒนา

ผ.๐๒/๑

ที่นำมาจากแผนพัฒนาหมู่บ้านและแผนพัฒนาชุมชน

(พ.ศ.๒๕๖๖-๒๕๗๐)

องค์การบริหารส่วนตำบลลุมพินี

- ก. ยุทธศาสตร์จังหวัดที่ ๓ การเสริมสร้างสังคมคุณภาพ สันติสุขอย่างยั่งยืน  
 ข. ยุทธศาสตร์การพัฒนาของ อปท. ในเขตจังหวัดพิจิตรที่ ๕ พัฒนาระบบโครงสร้างพื้นฐานสาธารณสุขภูมิภาคและระบบนิเวศของเมืองเพื่อนำไปสู่เมืองน่าอยู่ มั่นคงและยั่งยืน  
 ๑. ยุทธศาสตร์การพัฒนาขององค์การบริหารส่วนตำบลลุมพินีที่ ๕ การพัฒนาระบบโครงสร้างพื้นฐาน สาธารณูปโภค และสิ่งอำนวยความสะดวก

๑.๑ แผนงานอุตสาหกรรมและการโยธา

ที่	โครงการ/กิจกรรม	วัตถุประสงค์	เป้าหมาย (ผลผลิตของโครงการ)	งบประมาณ				ตัวชี้วัด (KPI)	ผลที่คาดว่าจะได้รับ	ที่มาของโครงการ	หน่วยงานรับผิดชอบหลัก				
				๒๕๖๖ (บาท)	๒๕๖๗ (บาท)	๒๕๖๘ (บาท)	๒๕๖๙ (บาท)								
๑๖	โครงการก่อสร้างคอกคอกนกรีดเสริมเหล็ก บริเวณบ้านนางลำตวน ควราคำนวน หมู่ที่ ๒ ตำบลห้วยเขน อำเภอบางมูลนาก จังหวัดพิจิตร	เพื่อก่อสร้างคอกคอกนกรีดเสริมเหล็ก	โดยก่อสร้างคอกคอกนกรีดเสริมเหล็กขนาดกว้าง ๘.๐๐ เมตร หนาเฉลี่ย ๐.๐๗ เมตร ยาว ๒๕.๐๐ เมตร หรือมีพื้นที่ก่อสร้างไม่น้อยกว่า ๒๒๔ ตารางเมตร (รายละเอียดตามแบบแปลนและประมาณการที่ อบต.ลุมพินี กำหนด )	-	-	-	๑๖๙,๐๐๐	๒๕๖๙ (บาท)	๒๕๖๙ (บาท)	๒๕๗๐ (บาท)	๑ แห่ง	คอกคอกนกรีดเสริมเหล็ก จำนวน ๑ แห่ง	ป้องกันน้ำกัดตึกเขาเซได้ได้อย่างมีประสิทธิภาพ	แผนพัฒนาหมู่บ้าน	กองช่าง

เห็นชอบ



(นายธีรศักดิ์ สีนสวาท)

นายกองค์การบริหารส่วนตำบลลุมพินี

รายละเอียดโครงการพัฒนา

ที่นำมาจากแผนพัฒนาหมู่บ้านและแผนพัฒนาชุมชน

(พ.ศ.๒๕๖๖-๒๕๗๐)

องค์การบริหารส่วนตำบลภูมิ

- ก. ยุทธศาสตร์จังหวัดที่ ๓ การเสริมสร้างสังคมคุณภาพ สันติสุขอย่างยั่งยืน
- ข. ยุทธศาสตร์การพัฒนาของ อปท. ในเขตจังหวัดพิจิตรที่ ๕ พัฒนาระบบโครงสร้างพื้นฐานสาธารณูปโภคและระบบนิเวศของเมืองเพื่อนำไปสู่เมืองน่าอยู่ มั่นคงและยั่งยืน
- ๑. ยุทธศาสตร์การพัฒนาขององค์การบริหารส่วนตำบลภูมิที่ ๕ การพัฒนาระบบโครงสร้างพื้นฐาน สาธารณูปโภค และสิ่งอำนวยความสะดวก

๑.๑ แผนงานอุตสาหกรรมและการโยธา

ที่	โครงการ/กิจกรรม	วัตถุประสงค์	เป้าหมาย (ผลผลิตของโครงการ)	งบประมาณ					ตัวชี้วัด (KPI)	ผลที่คาดว่าจะได้รับ	ที่มาของโครงการ	หน่วยงานรับผิดชอบหลัก
				๒๕๖๖ (บาท)	๒๕๖๗ (บาท)	๒๕๖๘ (บาท)	๒๕๖๙ (บาท)	๒๕๗๐ (บาท)				
๑๗	โครงการขยายและเสริมคันคลองห้วยแห้ง บริเวณนาบางสุกอีก อินทรี หมู่ที่ ๒ ตำบลห้วยเขน อำเภอบางมูลนาก จังหวัดพิจิตร	เพื่อขยายและเสริมคันคลอง	สภาพเดิม ฐานกว้าง เฉลี่ย ๓.๐๐ เมตร คับบนกว้างเฉลี่ย ๑.๕๐ เมตร สูงเฉลี่ย ๐.๕๐ เมตร ยาว ๓๐.๐๐ เมตร สภาพใหม่ ฐานกว้างเฉลี่ย ๓.๐๐ เมตร คับบนกว้างเฉลี่ย ๒.๐๐ เมตร สูงเฉลี่ย ๑.๐๐ เมตร ยาว ๓๐.๐๐ เมตร หรือ มีพื้นที่ไม่น้อยกว่า ๕๒.๕๐ ไร่	๔,๐๐๐	-	-	-	-	ขยายและเสริมคันคลอง จำนวน ๑ แห่ง	การป้องกันน้ำท่วมได้มีประสิทธิภาพยิ่งขึ้น	แผนพัฒนาหมู่บ้าน	กองช่าง

เห็นชอบ



(นายธีรศักดิ์ สินสวาท)

นายกองค์การบริหารส่วนตำบลภูมิ

รายละเอียดโครงการพัฒนา

ที่นำมาจากแผนพัฒนาหมู่บ้านและแผนพัฒนาชุมชน

(พ.ศ.๒๕๖๖-๒๕๗๐)

องค์การบริหารส่วนตำบลภูมิ

ก. ยุทธศาสตร์จังหวัดที่ ๓ การเสริมสร้างสังคมคุณภาพ สันติสุขอย่างยั่งยืน

ข. ยุทธศาสตร์การพัฒนาของ อปท. ในเขตจังหวัดพิจิตรที่ ๕ พัฒนาระบบโครงสร้างพื้นฐานสาธารณูปโภคและระบบนิเวศของเมืองเพื่อนำไปสู่เมืองน่าอยู่ มั่นคงและยั่งยืน

๑. ยุทธศาสตร์การพัฒนาขององค์การบริหารส่วนตำบลภูมิที่ ๕ การพัฒนาระบบโครงสร้างพื้นฐาน สาธารณูปโภค และสิ่งอำนวยความสะดวก

๑.๑ แผนงานอุตสาหกรรมและการโยธา

ที่	โครงการ/กิจกรรม	วัตถุประสงค์	เป้าหมาย (ผลผลิตของ โครงการ)	งบประมาณ				ตัวชี้วัด (KPI)	ผลที่คาดว่าจะได้รับ	ที่มาของ โครงการ	หน่วยงาน รับผิดชอบ หลัก
				๒๕๖๖ (บาท)	๒๕๖๗ (บาท)	๒๕๖๘ (บาท)	๒๕๗๐ (บาท)				
๑๗ ต่อ			พร้อมป้ายโครงการ ๑ แห่ง พร้อมป้ายโครงการ ๑ แห่ง (รายละเอียดตามแบบแปลน และประมาณการที่ อบต.ภูมิ กำหนด)								

เห็นชอบ



(นายธีรศักดิ์ สินสวาท)

นายกองค์การบริหารส่วนตำบลภูมิ

รายละเอียดโครงการพัฒนา

ที่นำมาจากแผนพัฒนาหมู่บ้านและแผนพัฒนาชุมชน

(พ.ศ.๒๕๖๖-๒๕๗๐)

องค์การบริหารส่วนตำบลภูมิ

- ก. ยุทธศาสตร์จังหวัดที่ ๓ การเสริมสร้างสังคมคุณภาพ สันติสุขอย่างยั่งยืน
- ข. ยุทธศาสตร์การพัฒนาของ อปท. ในเขตจังหวัดพิจิตรที่ ๕ พัฒนาระบบโครงสร้างพื้นฐานสาธารณูปโภคและระบบนิเวศของเมืองเพื่อนำไปสู่เมืองน่าอยู่ มั่นคงและยั่งยืน
- ๑. ยุทธศาสตร์การพัฒนาขององค์การบริหารส่วนตำบลภูมิที่ ๕ การพัฒนาระบบโครงสร้างพื้นฐาน สาธารณูปโภค และสิ่งอำนวยความสะดวก

๑.๑ แผนงานอุตสาหกรรมและการโยธา

ที่	โครงการ/กิจกรรม	วัตถุประสงค์	เป้าหมาย (ผลผลิตของโครงการ)	งบประมาณ					ตัวชี้วัด (KPI)	ผลที่คาดว่าจะได้รับ	ที่มาของโครงการ	หน่วยงานรับผิดชอบหลัก
				๒๕๖๖ (บาท)	๒๕๖๗ (บาท)	๒๕๖๘ (บาท)	๒๕๖๙ (บาท)	๒๕๗๐ (บาท)				
๑๘	โครงการเสริมคันคลอง ชุมชนตำบลบ้าน นางบุญเทียบ ยังแจ่ม หมู่ที่ ๔ ตำบลห้วยเขน อำเภอบางมูลนาก จังหวัดพิจิตร	เพื่อเสริม คันคลอง	โดยทำการถมดิน คันบนกว้าง ๒.๐๐ เมตร ฐานกว้าง ๓.๐๐ เมตร สูง ๐.๕๐ เมตร ยาว ๔๐.๐๐ เมตร หรือมีปริมาตรดินถม ไม่น้อยกว่า ๕๐.๐๐ ลูกบาศก์เมตร พร้อมปรับ เกลี่ยคันดิน (รายละเอียดตาม แบบแปลนและประมาณการ ที่ อบรม.ภูมิกำแพง)	๕๖,๐๐๐	-	-	-	-	ขยายและเสริม คันคลอง จำนวน ๑ แห่ง	การป้องกัน น้ำท่วมได้มี ประสิทธิภาพ ยิ่งขึ้น	แผน พัฒนา หมู่บ้าน	กองช่าง

เห็นชอบ



(นายธีรศักดิ์ สินสภาพ)

นายกองค์การบริหารส่วนตำบลภูมิ



รายละเอียดโครงการพัฒนา

ที่นำมาจากแผนพัฒนาหมู่บ้านและแผนพัฒนาชุมชน

(พ.ศ.๒๕๖๖-๒๕๗๐)

องค์การบริหารส่วนตำบลภูมิ

- ก. ยุทธศาสตร์จังหวัดที่ ๓ การเสริมสร้างสังคมคุณภาพ สันติสุขอย่างยั่งยืน
- ข. ยุทธศาสตร์การพัฒนาของ อปท. ในเขตจังหวัดพิจิตรที่ ๕ พัฒนาระบบโครงสร้างพื้นฐานสาธารณูปโภคและระบบนิเวศของเมืองไปสู่เมืองน่าอยู่ มั่นคงและยั่งยืน
- ๑. ยุทธศาสตร์การพัฒนาขององค์การบริหารส่วนตำบลภูมิที่ ๕ การพัฒนาระบบโครงสร้างพื้นฐาน สาธารณูปโภค และสิ่งอำนวยความสะดวก

๑.๑ แผนงานอุตสาหกรรมและการโยธา

ที่	โครงการ/กิจกรรม	วัตถุประสงค์	เป้าหมาย (ผลผลิตของโครงการ)	งบประมาณ					ตัวชี้วัด (KPI)	ผลที่คาดว่าจะได้รับ	ที่มาของโครงการ	หน่วยงานรับผิดชอบหลัก
				๒๕๖๖ (บาท)	๒๕๖๗ (บาท)	๒๕๖๘ (บาท)	๒๕๖๙ (บาท)	๒๕๗๐ (บาท)				
๑๙	โครงการขุดลอกลำโด จากนางสาวบุญช่วย เทียรมา ไปน่านนายเปี้ยว ธรรมโรจน์ หมู่ที่ ๕ ตำบลห้วยเขน อำเภอบางมูลนาก จังหวัดพิจิตร	เพื่อขุดลอกลำโด	โดยทำการขุดลอก ขนาดปากกว้าง ๒.๐๐ เมตร ก้นกว้าง ๐.๕๐ เมตร ลึกเฉลี่ย ๑.๐๐ เมตร ยาว ๕๐๐.๐๐ เมตร หรือมีปริมาตรขุดไม่น้อยกว่า ๖๒๕ ลูกบาศก์เมตร พร้อมปรับเกลี่ยคันดิน (รายละเอียดตามแบบแปลนและประมาณการที่ อบต.ภูมิกำหนด)	๒๔,๐๐๐	-	-	-	-	ขุดลอกลำโด จำนวน ๑ แห่ง	การระบายน้ำมีประสิทธิภาพยิ่งขึ้น	แผนพัฒนาหมู่บ้าน	กองช่าง

เห็นชอบ



(นายธีรศักดิ์ สินสวาท)

นายกองค์การบริหารส่วนตำบลภูมิ

รายละเอียดโครงการพัฒนา

ที่นำมาจากแผนพัฒนาหมู่บ้านและแผนพัฒนาชุมชน

(พ.ศ.๒๕๖๖-๒๕๗๐)

องค์การบริหารส่วนตำบลฤๅมิ

- ก. ยุทธศาสตร์จังหวัดที่ ๓ การเสริมสร้างสังคมคุณภาพ สันติสุขอย่างยั่งยืน
- ข. ยุทธศาสตร์การพัฒนาของ อปท. ในเขตจังหวัดพิจิตรที่ ๕ พัฒนาระบบโครงสร้างพื้นฐานสาธารณูปโภคและระบบนิเวศของเมืองเพื่อนำไปสู่เมืองน่าอยู่ มั่นคงและยั่งยืน
- ๑. ยุทธศาสตร์การพัฒนาขององค์การบริหารส่วนตำบลฤๅมิที่ ๕ การพัฒนาระบบโครงสร้างพื้นฐาน สาธารณูปโภค และสิ่งอำนวยความสะดวก

๑.๑ แผนงานอุตสาหกรรมและการโยธา

ที่	โครงการ/กิจกรรม	วัตถุประสงค์	เป้าหมาย (ผลผลิตของโครงการ)	งบประมาณ					ตัวชี้วัด (KPI)	ผลที่คาดว่าจะได้รับ	ที่มาของโครงการ	หน่วยงานรับผิดชอบหลัก
				๒๕๖๖ (บาท)	๒๕๖๗ (บาท)	๒๕๖๘ (บาท)	๒๕๖๙ (บาท)	๒๕๗๐ (บาท)				
๒๐	โครงการปรับปรุงถนนลงคูกริ่ง จากบ้านนายนายณ์ ตกจันทร์ ไปประตูระบายน้ำเขตติดต่อดำบลหอไกร หมู่ที่ ๑ ตำบลฤๅมิ อำเภอบางมูลนาก จังหวัดพิจิตร	เพื่อปรับปรุงถนนคูกริ่ง	โดยทำการลงคูกริ่งขนาดกว้าง ๓.๐๐ เมตร หนา ๐.๑๐ เมตร ยาว ๒,๐๕๐.๐๐ เมตร คิดเป็นปริมาณคูกริ่งไม่น้อยกว่า ๑๕ ลูกบาศก์เมตร พร้อมบดอัดแน่น	๔๐๓,๐๐๐	-	-	-	-	ถนนคูกริ่ง จำนวน ๑ แห่ง	ประชาชนสัญจรไปมาได้สะดวกยิ่งขึ้น	แผนพัฒนาหมู่บ้าน	กองช่าง

เห็นชอบ



(นายธีรศักดิ์ สีนสวาท)


นายกองค์การบริหารส่วนตำบลฤๅมิ

รายละเอียดโครงการพัฒนา  
 ที่นำมาจากแผนพัฒนาหมู่บ้านและแผนพัฒนาชุมชน  
 (พ.ศ.๒๕๖๖-๒๕๗๐)

องค์การบริหารส่วนตำบลลุมพินี

- ก. ยุทธศาสตร์จังหวัดที่ ๓ การเสริมสร้างสังคมคุณภาพ สันติสุขอย่างยั่งยืน
- ข. ยุทธศาสตร์การพัฒนาของ อปท. ในเขตจังหวัดพิจิตรที่ ๕ พัฒนาระบบโครงสร้างพื้นฐานสาธารณูปโภคและระบบนิเวศของเมืองเพื่อนำไปสู่เมืองน่าอยู่ มั่นคงและยั่งยืน
- ๑. ยุทธศาสตร์การพัฒนาขององค์การบริหารส่วนตำบลลุมพินีที่ ๕ การพัฒนาระบบโครงสร้างพื้นฐาน สาธารณูปโภค และสิ่งอำนวยความสะดวก
- ๑.๑ แผนงานอุตสาหกรรมและการโยธา

ที่	โครงการ/กิจกรรม	วัตถุประสงค์	เป้าหมาย (ผลผลิตของ โครงการ)	งบประมาณ					ตัวชี้วัด (KPI)	ผลที่คาดว่าจะ ได้รับ	ที่มาของ โครงการ	หน่วยงาน รับผิดชอบ หลัก
				๒๕๖๖ (บาท)	๒๕๖๗ (บาท)	๒๕๖๘ (บาท)	๒๕๖๙ (บาท)	๒๕๗๐ (บาท)				
๒๐ (ต่อ)			พร้อมป้ายโครงการ ๑ แห่ง (รายละเอียดตามแบบ มาตรฐานงานทาง สำหรับ อปท.แบบเลขที่ ทณ-๗-๑๐๑ และประมาณการที่ อบต.ลุมพินี กำหนด)									

เห็นชอบ  
  
 (นายธีรศักดิ์ ลินสวาท)  
 นายกองค์การบริหารส่วนตำบลลุมพินี

รายละเอียดโครงการพัฒนา

ที่นำมาจากแผนพัฒนาหมู่บ้านและแผนพัฒนาชุมชน

(พ.ศ.๒๕๖๖-๒๕๗๐)

องค์การบริหารส่วนตำบลภูมิ

- ก. ยุทธศาสตร์จังหวัดที่ ๓ การเสริมสร้างสังคมคุณภาพ สันติสุขอย่างยั่งยืน
- ข. ยุทธศาสตร์การพัฒนาของ อปท. ในเขตจังหวัดพิจิตรที่ ๕ พัฒนาระบบโครงสร้างพื้นฐานสาธารณูปโภคและระบบนิเวศของเมืองเพื่อนำไปสู่เมืองน่าอยู่ มั่นคงและยั่งยืน
- ๑. ยุทธศาสตร์การพัฒนาขององค์การบริหารส่วนตำบลภูมิที่ ๕ การพัฒนาระบบโครงสร้างพื้นฐาน สาธารณูปโภค และสิ่งอำนวยความสะดวก

๑.๑ แผนงานอุตสาหกรรมและการโยธา

ที่	โครงการ/กิจกรรม	วัตถุประสงค์	เป้าหมาย (ผลผลิตของโครงการ)	งบประมาณ					ตัวชี้วัด (KPI)	ผลที่คาดว่าจะได้รับ	ที่มาของโครงการ	หน่วยงานรับผิดชอบหลัก
				๒๕๖๖ (บาท)	๒๕๖๗ (บาท)	๒๕๖๘ (บาท)	๒๕๖๙ (บาท)	๒๕๗๐ (บาท)				
๒๑	โครงการปรับปรุงถนนลงลูกรังจากถนนางบังเอิญ พุทธวงศ์ ไปถนนนายสมนึก ภูทอง หมู่ที่ ๑ ตำบลภูมิ อำเภอบางมูลนาก จังหวัดพิจิตร	เพื่อปรับปรุงถนนลูกรัง	โดยทำการลงลูกรังขนาดกว้าง ๓.๐๐ เมตร ยาว ๗๕๐.๐๐เมตร คิดเป็นปริมาณลูกรังไม่น้อยกว่า ๒๒๕ ลูกบาศก์เมตร พร้อมปรับเกลี่ยเรียบ(รายละเอียดตามแบบแปลนและประมาณการที่ ๑ บต.ภูมิกำหนด)	๗๑,๐๐๐	-	-	-	-	ถนนลูกรัง จำนวน ๑ แห่ง	ประชาชน สัญจรไปมา ได้สะดวก ยิ่งขึ้น	แผนพัฒนาหมู่บ้าน	กองช่าง

เห็นชอบ



(นายธีรศักดิ์ สีนสวาท)

นายกองค์การบริหารส่วนตำบลภูมิ

รายละเอียดโครงการพัฒนา

ที่นำมาจากแผนพัฒนาหมู่บ้านและแผนพัฒนาชุมชน

(พ.ศ.๒๕๖๖-๒๕๗๐)

องค์การบริหารส่วนตำบลภูมิ

- ก. ยุทธศาสตร์จังหวัดที่ ๓ การเสริมสร้างสังคมคุณภาพ สันติสุขอย่างยั่งยืน
- ข. ยุทธศาสตร์การพัฒนาของ อปท. ในเขตจังหวัดพิจิตรที่ ๕ พัฒนาระบบโครงสร้างพื้นฐานสาธารณูปโภคและระบบนิเวศของเมืองเพื่อนำไปสู่เมืองน่าอยู่ มั่นคงและยั่งยืน
- ๑. ยุทธศาสตร์การพัฒนาขององค์การบริหารส่วนตำบลภูมิที่ ๕ การพัฒนาระบบโครงสร้างพื้นฐาน สาธารณูปโภค และสิ่งอำนวยความสะดวก

๑.๑ แผนงานอุตสาหกรรมและการโยธา

ที่	โครงการ/กิจกรรม	วัตถุประสงค์	เป้าหมาย (ผลผลิตของโครงการ)	งบประมาณ					ตัวชี้วัด (KPI)	ผลที่คาดว่าจะได้รับ	ที่มาของโครงการ	หน่วยงานรับผิดชอบหลัก
				๒๕๖๖ (บาท)	๒๕๖๗ (บาท)	๒๕๖๘ (บาท)	๒๕๖๙ (บาท)	๒๕๗๐ (บาท)				
๒๓	โครงการซ่อมแซมถนนลูกรังที่ชุมชนเป็นหลุมบ่อ จากนายเกรียงศักดิ์ ใจหมัดซึ่งไปนานางก่อนคืน จันทร์พฤษภาคมที่ ๑ ตำบลภูมิ อำเภอบางมูลนาก จังหวัดพิจิตร	เพื่อซ่อมแซมถนนลูกรัง	โดยทำการลงลูกรังที่ชุมชนเป็นหลุมบ่อ คิดเป็นปริมาณลูกรังไม่น้อยกว่า ๓๐ ลูกบาศก์เมตร พร้อมปรับเกลี่ยเรียบ(รายละเอียดตามแบบแปลนและประมาณการที่ อบต.ภูมิกำหนด)	-	-	๒๒,๐๐๐	-	-	ถนนลูกรัง จำนวน ๑ แห่ง	ประชาชน สัญจรไปมา ได้สะดวกยิ่งขึ้น	แผนพัฒนาหมู่บ้าน	กองช่าง

เห็นชอบ



(นายธีรศักดิ์ สินสวาท)

นายกองค์การบริหารส่วนตำบลภูมิ

รายละเอียดโครงการพัฒนา

ที่นำมาจากแผนพัฒนาหมู่บ้านและแผนพัฒนาชุมชน

(พ.ศ.๒๕๖๖-๒๕๗๐)

องค์การบริหารส่วนตำบลภูมิ

- ก. ยุทธศาสตร์จังหวัดที่ ๓ การเสริมสร้างสังคมคุณภาพ สันติสุขอย่างยั่งยืน
- ข. ยุทธศาสตร์การพัฒนาของ อปท.ในเขตจังหวัดพิจิตรที่ ๕ พัฒนาระบบโครงสร้างพื้นฐานสาธารณสุขปลอดภัยและระบบนิเวศของเมืองเพื่อนำไปสู่เมืองน่าอยู่ มั่นคงและยั่งยืน
- ๑. ยุทธศาสตร์การพัฒนาขององค์การบริหารส่วนตำบลภูมิที่ ๕ การพัฒนาระบบโครงสร้างพื้นฐาน สาธารณูปโภค และสิ่งอำนวยความสะดวก

๑.๑ แผนงานอุตสาหกรรมและการโยธา

ที่	โครงการ/กิจกรรม	วัตถุประสงค์	เป้าหมาย (ผลผลิตของโครงการ)	งบประมาณ				ตัวชี้วัด (KPI)	ผลที่คาดว่าจะได้รับ	ที่มาของโครงการ	หน่วยงานรับผิดชอบหลัก
				๒๕๖๖ (บาท)	๒๕๖๗ (บาท)	๒๕๖๘ (บาท)	๒๕๖๙ (บาท)				
๒๒	โครงการซ่อมแซมถนนลูกรังที่ชำรุดเป็นหลุมบ่อ จากนายเฉลียว คงคะชาติ ไปนายนายแกะ กองตัน หมู่ที่ ๑ ตำบลภูมิ อำเภอบางมูลนาก จังหวัดพิจิตร	เพื่อซ่อมแซมถนนลูกรัง	โดยทำการลงลูกรังที่ชำรุดเป็นหลุมบ่อ คิดเป็นปริมาณลูกรังไม่น้อยกว่า ๒๓๐ ลูกบาศก์เมตร พร้อมปรับเกลี่ยเรียบ (รายละเอียดตามแบบแปลนและประมาณการที่ อบต.ภูมิกำหนด)	๘๕,๐๐๐	-	-	-	ถนนลูกรัง จำนวน ๑ แห่ง	ประชาชนได้สัญจรไปมา ได้สะดวกยิ่งขึ้น	แผนพัฒนาหมู่บ้าน	กองช่าง

เห็นชอบ



(นายธีรศักดิ์ สินสวาท)

นายกองค์การบริหารส่วนตำบลภูมิ

รายละเอียดโครงการพัฒนา

ผ.๐๒/๑

ที่นำมาจากแผนพัฒนาหมู่บ้านและแผนพัฒนาชุมชน

(พ.ศ.๒๕๖๖-๒๕๗๐)

องค์การบริหารส่วนตำบลภูมิ

ก. ยุทธศาสตร์จังหวัดที่ ๓ การเสริมสร้างสังคมคุณภาพ สันติสุขอย่างยั่งยืน

ข. ยุทธศาสตร์การพัฒนาของ อปท. ในเขตจังหวัดพิจิตรที่ ๕ พัฒนาระบบโครงสร้างพื้นฐานสาธารณูปโภคและระบบนิเวศของเมืองเพื่อนำไปสู่เมืองน่าอยู่ มั่นคงและยั่งยืน

๑. ยุทธศาสตร์การพัฒนาขององค์การบริหารส่วนตำบลภูมิที่ ๕ การพัฒนาระบบโครงสร้างพื้นฐาน สาธารณูปโภค และสิ่งอำนวยความสะดวก

๑.๑ แผนงานอุตสาหกรรมและการโยธา

ที่	โครงการ/กิจกรรม	วัตถุประสงค์	เป้าหมาย (ผลผลิตของ โครงการ)	งบประมาณ					ตัวชี้วัด (KPI)	ผลที่คาดว่าจะ ได้รับ	ที่มาของ โครงการ	หน่วยงาน รับผิดชอบ หลัก
				๒๕๖๖ (บาท)	๒๕๖๗ (บาท)	๒๕๖๘ (บาท)	๒๕๖๙ (บาท)	๒๕๗๐ (บาท)				
๒๔	โครงการซ่อมแซมถนนลูกรัง ที่ซรุชะเป็นหลุมบ่อ จากนา นายณิ ทองจัน ไปนายนายทวี เรืองเดช หมู่ที่ ๑ ตำบลภูมิ อำเภอบางมูลนาก จังหวัดพิจิตร	เพื่อซ่อมแซม ถนนลูกรัง	โดยทำการลงลูกรังที่ซรุชะ เป็นหลุมบ่อ คิดเป็นปริมาตร ลูกรังไม่น้อยกว่า ๑๗๐ ลูกบาศก์เมตร พร้อมปรับ เกลี่ยเรียบ(รายละเอียดตาม แบบแปลนและประมาณ การที่ อบต.ภูมิกำหนด)	๕๔,๐๐๐	-	-	-	-	ถนนลูกรัง จำนวน ๑ แห่ง	ประชาชน สัญจรไปมา ได้สะดวก ยิ่งขึ้น	แผน พัฒนา หมู่บ้าน	กองช่าง

เห็นชอบ



(นายธีรศักดิ์ สินสวาท)

นายกองค์การบริหารส่วนตำบลภูมิ

รายละเอียดโครงการพัฒนา

ผ.๐๒/๑

ที่นำมาจากแผนพัฒนาหมู่บ้านและแผนพัฒนาชุมชน

(พ.ศ.๒๕๖๖-๒๕๗๐)

องค์การบริหารส่วนตำบลภูมิ

- ก. ยุทธศาสตร์จังหวัดที่ ๓ การเสริมสร้างสังคมคุณภาพ สันติสุขอย่างยั่งยืน
- ข. ยุทธศาสตร์การพัฒนาของ อปท. ในเขตจังหวัดพิจิตรที่ ๕ พัฒนาระบบโครงสร้างพื้นฐานสาธารณสุขบริเวณของเมืองเพื่อนำไปสู่เมืองน่าอยู่ มั่นคงและยั่งยืน
- ๑. ยุทธศาสตร์การพัฒนาขององค์การบริหารส่วนตำบลภูมิที่ ๕ การพัฒนาระบบโครงสร้างพื้นฐาน สาธารณูปโภค และสิ่งอำนวยความสะดวก

๑.๑ แผนงานอุตสาหกรรมและกาไรยธา

ที่	โครงการ/กิจกรรม	วัตถุประสงค์	เป้าหมาย (ผลผลิตของ โครงการ)	งบประมาณ					ตัวชี้วัด (KPI)	ผลที่คาดว่าจะ จะได้รับ	ที่มาของ โครงการ	หน่วยงาน รับผิดชอบ หลัก
				๒๕๖๖ (บาท)	๒๕๖๗ (บาท)	๒๕๖๘ (บาท)	๒๕๖๙ (บาท)	๒๕๗๐ (บาท)				
๒๕	โครงการซ่อมแซมถนนลูกรังที่ ขรุขระเป็นหลุมบ่อ จากนา นางฉลวย พรหมประเสริฐ ไปนางนางเทียร กาญจนโพชน์ หมู่ที่ ๑ ตำบลภูมิ อำเภอบางมูลนาก จังหวัดพิจิตร	เพื่อซ่อมแซม ถนนลูกรัง	โดยทำการลงลูกรังที่ขรุขระ เป็นหลุมบ่อ คิดเป็น ปริมาตรลูกรังไม่น้อยกว่า ๕๐ ลูกบาศก์เมตรพร้อมปรับ เกลี่ยเรียบ(รายละเอียดตาม แบบแปลนและประมาณ การที่ อบรมภูมิกำกับต)	๑๖,๐๐๐ (บาท)	-	-	-	-	ถนนลูกรัง จำนวน ๑ แห่ง	ประชาชน สัญจรไปมา ได้สะดวก ยิ่งขึ้น	แผน พัฒนา หมู่บ้าน	กองช่าง

เห็นชอบ



(นายธีรศักดิ์ สิ้นสวาท)

นายกองค์การบริหารส่วนตำบลภูมิ



รายละเอียดโครงการพัฒนา

ที่นำมาจากแผนพัฒนาหมู่บ้านและแผนพัฒนาชุมชน

(พ.ศ.๒๕๖๖-๒๕๗๐)

องค์การบริหารส่วนตำบลคูมิ

- ก. ยุทธศาสตร์จังหวัดที่ ๓ การเสริมสร้างสังคมคุณภาพ สันติสุขอย่างยั่งยืน
- ข. ยุทธศาสตร์การพัฒนาของ อบท. ในเขตจังหวัดพิจิตรที่ ๕ พัฒนาระบบโครงสร้างพื้นฐานสาธารณสุขและระบบนิเวศของเมืองเพื่อนำไปสู่เมืองน่าอยู่ มั่นคงและยั่งยืน
- ๑. ยุทธศาสตร์การพัฒนาขององค์การบริหารส่วนตำบลคูมิที่ ๕ การพัฒนาระบบโครงสร้างพื้นฐาน สาธารณูปโภค และสิ่งอำนวยความสะดวก

๑.๑ แผนงานอุตสาหกรรมและการโยธา

ที่	โครงการ/กิจกรรม	วัตถุประสงค์	เป้าหมาย (ผลผลิตของโครงการ)	งบประมาณ					ตัวชี้วัด (KPI)	ผลที่คาดว่าจะได้รับ	ที่มาของโครงการ	หน่วยงานรับผิดชอบหลัก
				๒๕๖๖ (บาท)	๒๕๖๗ (บาท)	๒๕๖๘ (บาท)	๒๕๖๙ (บาท)	๒๕๗๐ (บาท)				
๒๖	โครงการซ่อมแซมถนนลูกรังที่ขรุขระเป็นหลุมบ่อ จากนางทุเรียน แด้มทอง ไปบานางเสี้ยว พวงทอง หมู่ที่ ๑ ตำบลคูมิ อำเภอบางมูลนาก จังหวัดพิจิตร	เพื่อซ่อมแซมถนนลูกรัง	โดยทำการลงลูกรังที่ขรุขระเป็นหลุมบ่อ คิดเป็นปริมาณลูกรังไม่น้อยกว่า ๕๐ ลูกบาศก์เมตร พร้อมปรับเกลี่ยเรียบ(รายละเอียดตามแบบแปลนและประมาณการที่ อบต.คูมิกำหนด)	๑๖,๐๐๐	-	-	-	-	ถนนลูกรังจำนวน ๑ แห่ง	ประชาชน สัญจรไปมาได้สะดวกยิ่งขึ้น	แผนพัฒนาหมู่บ้าน	กองช่าง

เห็นชอบ



(นายธีรศักดิ์ สินสวาท)

นายกองค์การบริหารส่วนตำบลคูมิ

รายละเอียดโครงการพัฒนา

ผ.๐๒/๑

ที่นำมาจากแผนพัฒนาหมู่บ้านและแผนพัฒนาชุมชน

(พ.ศ.๒๕๖๖-๒๕๗๐)

องค์การบริหารส่วนตำบลภูมิ

- ก. ยุทธศาสตร์จังหวัดที่ ๓ การเสริมสร้างสังคมคุณภาพ สัมผัสอยู่อย่างยั่งยืน
- ข. ยุทธศาสตร์การพัฒนาของ อปท. ในเขตจังหวัดพิจิตรที่ ๕ พัฒนาระบบโครงสร้างพื้นฐานสาธารณูปโภคและระบบนิเวศของเมืองเพื่อนำไปสู่เมืองน่าอยู่ มั่นคงและยั่งยืน
- ๑. ยุทธศาสตร์การพัฒนาขององค์การบริหารส่วนตำบลภูมิที่ ๕ การพัฒนาระบบโครงสร้างพื้นฐาน สาธารณูปโภค และสิ่งอำนวยความสะดวก

๑.๑ แผนงานอุตสาหกรรมและการโยธา

ที่	โครงการ/กิจกรรม	วัตถุประสงค์	เป้าหมาย (ผลผลิตของโครงการ)	งบประมาณ					ตัวชี้วัด (KPI)	ผลที่คาดว่าจะได้รับ	ที่มาของโครงการ	หน่วยงานรับผิดชอบหลัก
				๒๕๖๖ (บาท)	๒๕๖๗ (บาท)	๒๕๖๘ (บาท)	๒๕๖๙ (บาท)	๒๕๗๐ (บาท)				
๒๗	โครงการซ่อมแซมถนนลูกรังที่ชุมชนเป็นหลุมบ่อ จากนานางทุเรียน แต้มทอง ไปน่านายอำนาจ อินประดิษฐ์ หมู่ที่ ๑ ตำบลภูมิ อำเภอบางมูลนาก จังหวัดพิจิตร	เพื่อซ่อมแซมถนนลูกรัง	โดยทำการลงลูกรังที่ชุมชน เป็นหลุมบ่อ คิดเป็นปริมาณลูกรังไม่น้อยกว่า ๑๔๐ ลูกบาศก์เมตร พร้อมปรับเกลี่ยเรียบ(รายละเอียดตามแบบแปลนและประมาณการที่อบต.ภูมิกำหนด)	๔๔,๐๐๐	-	-	-	-	ถนนลูกรัง จำนวน ๑ แห่ง	ประชาชน สัญจรไปมา ได้สะดวกยิ่งขึ้น	แผนพัฒนาหมู่บ้าน	กองช่าง

เห็นชอบ



(นายธีรศักดิ์ สินสภาพ)


นายกองค์การบริหารส่วนตำบลภูมิ

รายละเอียดโครงการพัฒนา  
 ที่นำมาจากแผนพัฒนาหมู่บ้านและแผนพัฒนาชุมชน  
 (พ.ศ.๒๕๖๖-๒๕๗๐)  
 องค์การบริหารส่วนตำบลคูมิ

- ก. ยุทธศาสตร์จังหวัดที่ ๓ การเสริมสร้างสังคมคุณภาพ สันติสุขอย่างยั่งยืน  
 ข. ยุทธศาสตร์การพัฒนาของ อบท.ในเขตจังหวัดพิจิตรที่ ๕ พัฒนาระบบโครงสร้างพื้นฐานสาธารณูปโภคและระบบนิเวศของเมืองเพื่อนำไปสู่เมืองน่าอยู่ มั่นคงและยั่งยืน  
 ค. ยุทธศาสตร์การพัฒนาขององค์การบริหารส่วนตำบลคูมิที่ ๕ การพัฒนาระบบโครงสร้างพื้นฐาน สาธารณูปโภค และสิ่งอำนวยความสะดวก

๑.๑ แผนงานอุตสาหกรรมและการโยธา

ที่	โครงการ/กิจกรรม	วัตถุประสงค์	เป้าหมาย (ผลผลิตของโครงการ)	งบประมาณ					ตัวชี้วัด (KPI)	ผลที่คาดว่าจะได้รับ	ที่มาของโครงการ	หน่วยงานรับผิดชอบหลัก
				๒๕๖๖ (บาท)	๒๕๖๗ (บาท)	๒๕๖๘ (บาท)	๒๕๖๙ (บาท)	๒๕๗๐ (บาท)				
๒๘	โครงการซ่อมแซมถนนลูกรังที่ขรุขระเป็นหลุมบ่อ จากนายบุญมี จันทร์ขำ ไปบานายสุทิน เพชรหมู่ หมู่ที่ ๑ ตำบลคูมิ อำเภอบางมูลนาก จังหวัดพิจิตร	เพื่อซ่อมแซมถนนลูกรัง	โดยทำการลงลูกรังที่ขรุขระเป็นหลุมบ่อ คิดเป็นปริมาณลูกรังไม่น้อยกว่า ๑๖๒ ลูกบาศก์เมตร พร้อมปรับเกลี่ยเรียบ(รายละเอียดตามแบบแปลนและประมาณการที่มอบต.คูมิกำหนด)	-	๕๑,๐๐๐	-	-	-	ถนนลูกรังจำนวน ๑ แห่ง	ประชาชนสัญจรไปมาได้สะดวกยิ่งขึ้น	แผนพัฒนาหมู่บ้าน	กองช่าง

เห็นชอบ  
  
 (นายธีรศักดิ์ สินสวาท)

นายกองค์การบริหารส่วนตำบลคูมิ

รายละเอียดโครงการพัฒนา  
ที่นำมาจากแผนพัฒนาหมู่บ้านและแผนพัฒนาชุมชน  
(พ.ศ.๒๕๖๖-๒๕๗๐)

องค์การบริหารส่วนตำบลภูมิ

- ก. ยุทธศาสตร์จังหวัดที่ ๓ การเสริมสร้างสังคมคุณภาพ สันติสุขอย่างยั่งยืน
- ข. ยุทธศาสตร์การพัฒนาของ อปท. ในเขตจังหวัดพิจิตรที่ ๕ พัฒนาระบบโครงสร้างพื้นฐานสาธารณูปโภคและระบบนิเวศของเมืองเพื่อนำไปสู่เมืองน่าอยู่ มั่นคงและยั่งยืน
- ๑. ยุทธศาสตร์การพัฒนาขององค์การบริหารส่วนตำบลภูมิที่ ๕ การพัฒนาระบบโครงสร้างพื้นฐาน สาธารณูปโภค และสิ่งอำนวยความสะดวก

๑.๑ แผนงานอุตสาหกรรมและการโยธา

ที่	โครงการ/กิจกรรม	วัตถุประสงค์	เป้าหมาย (ผลผลิตของ โครงการ)	งบประมาณ				ตัวชี้วัด (KPI)	ผลที่คาดว่าจะได้รับ	ที่มาของ โครงการ	หน่วยงาน รับผิดชอบ หลัก
				๒๕๖๖ (บาท)	๒๕๖๗ (บาท)	๒๕๖๘ (บาท)	๒๕๗๐ (บาท)				
๒๙	โครงการซ่อมแซมถนนลูกรัง ที่ชุมชนบ้านห่มบ่อ สายนางฟ้า รุ่งแสง หมู่ที่ ๑ ตำบลภูมิ อำเภอบางมูลนาก จังหวัดพิจิตร	เพื่อซ่อมแซม ถนนลูกรัง	ทำการลงลูกรังที่ชุมชน เป็นหลุมบ่อ คิดเป็นปริมาณ ลูกรังไม่น้อยกว่า ๔๐ ลูกบาศก์เมตร พร้อมปรับ เกลี่ยเรียบ(รายละเอียดตาม แบบแปลนและประมาณการ ที่ อบต.ภูมิกำหนด)	๑๓,๐๐๐	-	-	-	ถนนลูกรัง จำนวน ๑ แห่ง	ประชาชน สัญจรไปมา ได้สะดวก ยิ่งขึ้น	แผน พัฒนา หมู่บ้าน	กองช่าง

เห็นชอบ



(นายธีรศักดิ์ สีนสาทา)

นายกองค์การบริหารส่วนตำบลภูมิ

รายละเอียดโครงการพัฒนา  
 ที่นำมาจากแผนพัฒนาหมู่บ้านและแผนพัฒนาชุมชน  
 (พ.ศ.๒๕๖๖-๒๕๗๐)  
 องค์การบริหารส่วนตำบลภูมิ

- ก. ยุทธศาสตร์จังหวัดที่ ๓ การเสริมสร้างสังคมคุณภาพ สันติสุขอย่างยั่งยืน
- ข. ยุทธศาสตร์การพัฒนาของ อปท. ในเขตจังหวัดที่ ๕ พัฒนาระบบโครงสร้างพื้นฐานสาธารณูปโภคและระบบนิเวศของเมืองเพื่อนำไปสู่เมืองน่าอยู่ มั่นคงและยั่งยืน
- ๑. ยุทธศาสตร์การพัฒนาขององค์การบริหารส่วนตำบลภูมิที่ ๕ การพัฒนาระบบโครงสร้างพื้นฐาน สาธารณูปโภค และสิ่งอำนวยความสะดวก

๑.๑ แผนงานอุตสาหกรรมและการโยธา

ที่	โครงการ/กิจกรรม	วัตถุประสงค์	เป้าหมาย (ผลผลิตของโครงการ)	งบประมาณ					ตัวชี้วัด (KPI)	ผลที่คาดว่าจะได้รับ	ที่มาของโครงการ	หน่วยงานรับผิดชอบหลัก
				๒๕๖๖ (บาท)	๒๕๖๗ (บาท)	๒๕๖๘ (บาท)	๒๕๖๙ (บาท)	๒๕๗๐ (บาท)				
๓๐	โครงการปรับปรุงถนนลูกรังจากถนนางทองดี ตำบลทองไปถนนลาดยางสายวังสำโรง หมู่ที่ ๑ ตำบลภูมิ อำเภอบางมูลนาก จังหวัดพิจิตร	เพื่อปรับปรุงถนนลูกรัง	โดยทำการลงลูกรัง ขนาดกว้าง ๓.๐๐ เมตร ยาว ๑,๗๕๐.๐๐ เมตร คิดเป็นปริมาณลูกรังไม่น้อยกว่า ๕๓๗ ลูกบาศก์เมตร พร้อมปรับเกลี่ยเรียบ (รายละเอียดตามแบบแปลนและประมาณการที่ อบต.ภูมิกำหนด)	-	-	๑๖๙,๐๐๐	-	-	ถนนลูกรัง จำนวน ๑ แห่ง	ประชาชนสัญจรไปมา ได้สะดวกยิ่งขึ้น	แผนพัฒนาหมู่บ้าน	กองช่าง

เห็นชอบ



(นายธีรศักดิ์ สินสวาท)

นายกองค์การบริหารส่วนตำบลภูมิ

รายละเอียดโครงการพัฒนา

ที่นำมาจากแผนพัฒนาหมู่บ้านและแผนพัฒนาชุมชน

(พ.ศ. ๒๕๖๖-๒๕๗๐)

องค์การบริหารส่วนตำบลคูมิ

- ก. ยุทธศาสตร์จังหวัดที่ ๓ การเสริมสร้างสังคมคุณภาพ สันติสุขอย่างยั่งยืน
- ข. ยุทธศาสตร์การพัฒนาของ อพท. ในเขตจังหวัดพิจิตรที่ ๕ พัฒนาระบบโครงสร้างพื้นฐานสาธารณูปโภคและระบบนิเวศของเมืองเพื่อนำไปสู่เมืองน่าอยู่ มั่นคงและยั่งยืน
- ๑. ยุทธศาสตร์การพัฒนาขององค์การบริหารส่วนตำบลคูมิที่ ๕ การพัฒนาระบบโครงสร้างพื้นฐาน สาธารณูปโภค และสิ่งอำนวยความสะดวก

๑.๑ แผนงานอุตสาหกรรมและการโยธา

ที่	โครงการ/กิจกรรม	วัตถุประสงค์	เป้าหมาย (ผลผลิตของโครงการ)	งบประมาณ				ตัวชี้วัด (KPI)	ผลที่คาดว่าจะได้รับ	ที่มาของโครงการ	หน่วยงานรับผิดชอบหลัก
				๒๕๖๖ (บาท)	๒๕๖๗ (บาท)	๒๕๖๘ (บาท)	๒๕๖๙ (บาท)				
๓๑	โครงการปรับปรุงถนนลูกรังจากถนนายขึ้น โลทิม ไปน่านายไกรสร คำศรี หมู่ที่ ๒ ตำบลคูมิ อำเภอบางมูลนาก จังหวัดพิจิตร	เพื่อปรับปรุงถนนลูกรัง	โดยทำการ ลูกรัง ขนาดกว้าง ๓.๐๐ เมตร ยาว ๓,๐๐๐.๐๐ เมตร คิดเป็นปริมาณลูกรัง ไม่น้อยกว่า ๙๐๐ ลูกบาศก์เมตร พร้อมปรับเกลียเรียบ (รายละเอียดตามแบบแปลนและประมาณการที่อบต.คูมิกำหนด)	๘๕,๐๐๐	-	-	-	ถนนลูกรัง จำนวน ๑ แห่ง	ประชาชน สัญจรไปมา ได้สะดวกยิ่งขึ้น	แผนพัฒนาหมู่บ้าน	กองช่าง

เห็นชอบ



(นายธีรศักดิ์ สินสวาท)

นายกองค์การบริหารส่วนตำบลคูมิ

รายละเอียดโครงการพัฒนา

ที่นำมาจากแผนพัฒนาหมู่บ้านและแผนพัฒนาชุมชน

(พ.ศ.๒๕๖๖-๒๕๗๐)

องค์การบริหารส่วนตำบลคูมิ

- ก. ยุทธศาสตร์จังหวัดที่ ๓ การเสริมสร้างสังคมคุณภาพ สันติสุขอย่างยั่งยืน
- ข. ยุทธศาสตร์การพัฒนาของ อปท. ในเขตจังหวัดพิจิตรที่ ๕ พัฒนาระบบโครงสร้างพื้นฐานสาธารณูปโภคและระบบนิเวศของเมืองเพื่อนำไปสู่เมืองน่าอยู่ มั่นคงและยั่งยืน
- ๑. ยุทธศาสตร์การพัฒนาขององค์การบริหารส่วนตำบลคูมิที่ ๕ การพัฒนาระบบโครงสร้างพื้นฐาน สาธารณูปโภค และสิ่งอำนวยความสะดวก

๑.๑ แผนงานอุตสาหกรรมและการโยธา

ที่	โครงการ/กิจกรรม	วัตถุประสงค์	เป้าหมาย (ผลผลิตของโครงการ)	งบประมาณ					ตัวชี้วัด (KPI)	ผลที่คาดว่าจะได้รับ	ที่มาของโครงการ	หน่วยงานรับผิดชอบหลัก
				๒๕๖๖ (บาท)	๒๕๖๗ (บาท)	๒๕๖๘ (บาท)	๒๕๖๙ (บาท)	๒๕๗๐ (บาท)				
๓๒	โครงการซ่อมสร้างถนนคอนกรีตเสริมเหล็ก สายบ้านนางสาวสุชิน น้อยรอด หมู่ที่ ๓ ตำบลคูมิ อำเภอบางมูลนาก จังหวัดพิจิตร	เพื่อซ่อมสร้างถนนคอนกรีตเสริมเหล็ก	โดยก่อสร้างถนนคอนกรีตเสริมเหล็กขนาดกว้าง ๓.๐๐ เมตร หนา ๐.๑๕ เมตร ยาว ๕๕๐.๐๐ เมตร หรือมีพื้นที่ก่อสร้างไม่น้อยกว่า ๑,๓๕๐ ตารางเมตร	-	๗๔๘,๐๐๐	-	-	-	ถนนคอนกรีตเสริมเหล็ก จำนวน ๑ แห่ง	ประชาชนสัญจรไปมาได้สะดวกยิ่งขึ้น	แผนพัฒนาหมู่บ้าน	กองช่าง

เห็นชอบ



(นายธีรศักดิ์ สีนสาทา)

นายกองค์การบริหารส่วนตำบลคูมิ

รายละเอียดโครงการพัฒนา

ที่นำมาจากแผนพัฒนาหมู่บ้านและแผนพัฒนาชุมชน

(พ.ศ.๒๕๖๖-๒๕๗๐)

องค์การบริหารส่วนตำบลคูมิ

- ก. ยุทธศาสตร์จังหวัดที่ ๓ การเสริมสร้างสังคมคุณภาพ สันติสุขอย่างยั่งยืน
- ข. ยุทธศาสตร์การพัฒนาของ อปท.ในเขตจังหวัดพิจิตรที่ ๕ พัฒนาระบบโครงสร้างพื้นฐานสาธารณูปโภคและระบบนิเวศของเมืองไปสู่เมืองน่าอยู่ มั่นคงและยั่งยืน
- ๑. ยุทธศาสตร์การพัฒนาขององค์การบริหารส่วนตำบลคูมิที่ ๕ การพัฒนาระบบโครงสร้างพื้นฐาน สาธารณูปโภค และสิ่งอำนวยความสะดวก

๑.๑ แผนงานอุตสาหกรรมและการโยธา

ที่	โครงการ/กิจกรรม	วัตถุประสงค์	เป้าหมาย (ผลผลิตของ โครงการ)	งบประมาณ					ตัวชี้วัด (KPI)	ผลที่คาดว่าจะ จะได้รับ	ที่มาของ โครงการ	หน่วยงาน รับผิดชอบ หลัก
				๒๕๖๖ (บาท)	๒๕๖๗ (บาท)	๒๕๖๘ (บาท)	๒๕๖๙ (บาท)	๒๕๗๐ (บาท)				
๓๒ (ต่อ)			และลงไหล่ทางลูกรังกว้าง ตามสภาพพื้นที่ ทั้ง ๒ ซ้าง พร้อมป้ายโครงการ ๑ แห่ง (รายละเอียดตามแบบ แปลนและประมาณการที่ อบต.คูมิกำหนด)									

เห็นชอบ



(นายธีรศักดิ์ สินสวาท)

นายกองค์การบริหารส่วนตำบลคูมิ



รายละเอียดโครงการพัฒนา

ผ.๐๒/๑

ที่นำมาจากแผนพัฒนาหมู่บ้านและแผนพัฒนาชุมชน

(พ.ศ.๒๕๖๖-๒๕๗๐)

องค์การบริหารส่วนตำบลภูมิ

ก. ยุทธศาสตร์จังหวัดที่ ๓ การเสริมสร้างสังคมคุณภาพ สันติสุขอย่างยั่งยืน

ข. ยุทธศาสตร์การพัฒนาของ อปท. ในเขตจังหวัดพิจิตรที่ ๕ พัฒนาระบบโครงสร้างพื้นฐานสาธารณูปโภคและระบบนิเวศของเมืองเพื่อนำไปสู่เมืองน่าอยู่ มั่นคงและยั่งยืน

๑. ยุทธศาสตร์การพัฒนาขององค์การบริหารส่วนตำบลภูมิที่ ๕ การพัฒนาระบบโครงสร้างพื้นฐาน สาธารณูปโภค และสิ่งอำนวยความสะดวก

๑.๑ แผนงานอุตสาหกรรมและการโยธา

ที่	โครงการ/กิจกรรม	วัตถุประสงค์	เป้าหมาย (ผลผลิตของโครงการ)	งบประมาณ					ตัวชี้วัด (KPI)	ผลที่คาดว่าจะได้รับ	ที่มาของโครงการ	หน่วยงานรับผิดชอบหลัก
				๒๕๖๖ (บาท)	๒๕๖๗ (บาท)	๒๕๖๘ (บาท)	๒๕๖๙ (บาท)	๒๕๗๐ (บาท)				
๓๓	โครงการซ่อมสร้างถนนคอนกรีตเสริมเหล็ก สายบ้านนายอุดม ศรีลอย หมู่ที่ ๓ ตำบลภูมิ อำเภอบางมูลนาก จังหวัดพิจิตร	เพื่อซ่อมสร้างถนนคอนกรีตเสริมเหล็ก	โดยก่อสร้างถนนคอนกรีตเสริมเหล็กขนาด กว้าง ๓.๐๐ เมตร หนา ๐.๑๕ เมตร ยาว ๕๔๐.๐๐ เมตร หรือมีพื้นที่ก่อสร้างไม่น้อยกว่า ๑,๖๒๐ ตารางเมตร	-	-	-	-	๘๘๘,๐๐๐	ถนนคอนกรีตเสริมเหล็ก จำนวน ๑ แห่ง	ประชาชน สัญจรไปมา ได้สะดวกยิ่งขึ้น	แผนพัฒนาหมู่บ้าน	กองช่าง

เห็นชอบ



(นายธีรศักดิ์ สินสวาท)

นายกองค์การบริหารส่วนตำบลภูมิ

รายละเอียดโครงการพัฒนา  
ที่นำมาจากแผนพัฒนาหมู่บ้านและแผนพัฒนาชุมชน  
(พ.ศ.๒๕๖๖-๒๕๗๐)

องค์การบริหารส่วนตำบลฤๅมิ

- ก. ยุทธศาสตร์จังหวัดที่ ๓ การเสริมสร้างสังคมคุณภาพ สันติสุขอย่างยั่งยืน
- ข. ยุทธศาสตร์การพัฒนาของ อปท. ในเขตจังหวัดที่ ๕ พัฒนาระบบโครงสร้างพื้นฐานสาธารณูปโภคและระบบนิเวศของเมืองเพื่อนำไปสู่เมืองน่าอยู่ มั่นคงและยั่งยืน
- ๑. ยุทธศาสตร์การพัฒนาขององค์การบริหารส่วนตำบลฤๅมิที่ ๕ การพัฒนาระบบโครงสร้างพื้นฐาน สาธารณูปโภค และสิ่งอำนวยความสะดวก

๑.๑ แผนงานอุตสาหกรรมและกาไรโฮธา

ที่	โครงการ/กิจกรรม	วัตถุประสงค์	เป้าหมาย (ผลผลิตของ โครงการ)	งบประมาณ					ตัวชี้วัด (KPI)	ผลที่คาดว่าจะได้รับ	ที่มาของ โครงการ	หน่วยงาน รับผิดชอบ
				๒๕๖๖ (บาท)	๒๕๖๗ (บาท)	๒๕๖๘ (บาท)	๒๕๖๙ (บาท)	๒๕๗๐ (บาท)				
๓๓๓ (ต่อ)			และลงเ้าลทางลู่จิ้งกว้าง ตามสภาพพื้นที่ ทั้ง ๒ ซ้าง พร้อมบ้ายโครงการ ๑ แห่ง (รายละเอียดตามแบบ แปลนและประมาณการที่ อบต.ฤๅมิกำหนด)									

เห็นชอบ



(นายธีรศักดิ์ ลินสภาท)

นายกองค์การบริหารส่วนตำบลฤๅมิ

รายละเอียดโครงการพัฒนา

ที่นำมาจากแผนพัฒนาหมู่บ้านและแผนพัฒนาชุมชน

(พ.ศ.๒๕๖๖-๒๕๗๐)

องค์การบริหารส่วนตำบลคูมิ

- ก. ยุทธศาสตร์จังหวัดที่ ๓ การเสริมสร้างสังคมคุณภาพ สันติสุขอย่างยั่งยืน
- ข. ยุทธศาสตร์การพัฒนาของ อปท. ในเขตจังหวัดพิจิตรที่ ๕ พัฒนาระบบโครงสร้างพื้นฐานสาธารณูปโภคและระบบนิเวศของเมืองเพื่อนำไปสู่เมืองน่าอยู่ มั่นคงและยั่งยืน
- ๑. ยุทธศาสตร์การพัฒนาขององค์การบริหารส่วนตำบลคูมิที่ ๕ การพัฒนาระบบโครงสร้างพื้นฐาน สาธารณูปโภค และสิ่งอำนวยความสะดวก

๑.๑ แผนงานอุตสาหกรรมและการโยธา

ที่	โครงการ/กิจกรรม	วัตถุประสงค์	เป้าหมาย (ผลผลิตของโครงการ)	งบประมาณ				ตัวชี้วัด (KPI)	ผลที่คาดว่าจะได้รับ	ที่มาของโครงการ	หน่วยงานรับผิดชอบหลัก
				๒๕๖๖ (บาท)	๒๕๖๗ (บาท)	๒๕๖๘ (บาท)	๒๕๖๙ (บาท)				
๓๔	โครงการปรับปรุงถนนเลนลูกรังจากบ้านนายแบน วงศรี ไปนางนางเจริญ งามศรี หมู่ที่ ๓ ตำบลคูมิ อำเภอบางมูลนาก จังหวัดพิจิตร	เพื่อปรับปรุงถนนลูกรัง	โดยทำการลงลูกรังขนาดกว้าง ๓.๐๐ เมตร หน้า ๐.๑๐ เมตร ยาว ๑,๔๐๐.๐๐ เมตรคิดเป็นปริมาตรลูกรังไม่น้อยกว่า ๔๒๐ ลูกบาศก์เมตร พร้อมบดอัดแน่น	๒๗๕,๐๐๐	-	-	-	ถนนลูกรังจำนวน ๑ แห่ง	ประชาชนสัญจรไปมาได้สะดวกยิ่งขึ้น	แผนพัฒนาหมู่บ้าน	กองช่าง

เห็นชอบ



(นายธีรศักดิ์ สินสวาท)

นายกองค์การบริหารส่วนตำบลคูมิ

รายละเอียดโครงการพัฒนา

ที่นำมาจากแผนพัฒนาหมู่บ้านและแผนพัฒนาชุมชน

(พ.ศ.๒๕๖๖-๒๕๗๐)

องค์การบริหารส่วนตำบลภูมิ

- ก. ยุทธศาสตร์จังหวัดที่ ๓ การเสริมสร้างสังคมคุณภาพ สันติสุขอย่างยั่งยืน
- ข. ยุทธศาสตร์การพัฒนาของ อปท. ในเขตจังหวัดพิจิตรที่ ๕ พัฒนาระบบโครงสร้างพื้นฐานสาธารณูปโภคและระบบนิเวศของเมืองเพื่อนำไปสู่เมืองน่าอยู่ มั่นคงและยั่งยืน
- ๑. ยุทธศาสตร์การพัฒนาขององค์การบริหารส่วนตำบลภูมิที่ ๕ การพัฒนาระบบโครงสร้างพื้นฐาน สาธารณูปโภค และสิ่งอำนวยความสะดวก

๑.๑ แผนงานอุตสาหกรรมและการโยธา

ที่	โครงการ/กิจกรรม	วัตถุประสงค์	เป้าหมาย (ผลผลิตของ โครงการ)	งบประมาณ					ผลที่คาดว่าจะได้รับ	ที่มาของ โครงการ	หน่วยงาน รับผิดชอบ หลัก
				๒๕๖๖ (บาท)	๒๕๖๗ (บาท)	๒๕๖๘ (บาท)	๒๕๖๙ (บาท)	๒๕๗๐ (บาท)			
๓๔ (ต่อ)			พร้อมป้ายโครงการ ๑ แห่ง (รายละเอียดตามแบบ มาตรฐานงานทาง สักหรับ อปท.แบบเลขที่ ทธ-๗-๑๐๑ และประมาณการที่ อปท.ภูมิ กำหนด)								

เห็นชอบ



(นายธีรศักดิ์ สินสวาท)

นายกองค์การบริหารส่วนตำบลภูมิ

รายละเอียดโครงการพัฒนา

ที่นำมาจากแผนพัฒนาหมู่บ้านและแผนพัฒนาชุมชน

(พ.ศ.๒๕๖๖-๒๕๗๐)

องค์การบริหารส่วนตำบลภูมิ

- ก. ยุทธศาสตร์จังหวัดที่ ๓ การเสริมสร้างสังคมคุณภาพ สันติสุขอย่างยั่งยืน
- ข. ยุทธศาสตร์การพัฒนาของ อปท. ในเขตจังหวัดพิจิตรที่ ๕ พัฒนาระบบโครงสร้างพื้นฐานสาธารณูปโภคและระบบนิเวศของเมืองเพื่อนำไปสู่เมืองน่าอยู่ มั่นคงและยั่งยืน
- ๑. ยุทธศาสตร์การพัฒนาขององค์การบริหารส่วนตำบลภูมิที่ ๕ การพัฒนาระบบโครงสร้างพื้นฐาน สาธารณูปโภค และสิ่งอำนวยความสะดวก

๑.๑ แผนงานอุตสาหกรรมและการโยธา

ที่	โครงการ/กิจกรรม	วัตถุประสงค์	เป้าหมาย (ผลผลิตของโครงการ)	งบประมาณ				ตัวชี้วัด (KPI)	ผลที่คาดว่าจะได้รับ	ที่มาของโครงการ	หน่วยงานรับผิดชอบหลัก
				๒๕๖๖ (บาท)	๒๕๖๗ (บาท)	๒๕๖๘ (บาท)	๒๕๗๐ (บาท)				
๓๕	โครงการซ่อมสร้างถนนคอนกรีตเสริมเหล็ก จากอู่ นายวิเชียร กัลดิอิม ไปน่านายใหญ่อู่ ม่วงพรม หมู่ที่ ๔ ตำบลภูมิ อำเภอบางมูลนาก จังหวัดพิจิตร	เพื่อซ่อมสร้างถนนคอนกรีตเสริมเหล็ก เสริมเหล็ก	โดยก่อสร้างถนนคอนกรีตเสริมเหล็กขนาด กว้าง ๓.๐๐ เมตร หน้า ๐.๑๕ เมตร ยาว ๘๖๐.๐๐ เมตร หรือมีพื้นที่ก่อสร้างไม่น้อยกว่า ๒,๕๘๐ ตารางเมตร	๑,๔๓๐,๐๐๐	-	-	-	ถนนคอนกรีตเสริมเหล็กจำนวน ๑ แห่ง	ประชาชนได้สัญจรไปมาได้สะดวกยิ่งขึ้น	แผนพัฒนาหมู่บ้าน	กองช่าง

เห็นชอบ



(นายธีรศักดิ์ สินสภาพ)

นายกองค์การบริหารส่วนตำบลภูมิ

รายละเอียดโครงการพัฒนา

ที่นำมาจากแผนพัฒนาหมู่บ้านและแผนพัฒนาชุมชน

(พ.ศ. ๒๕๖๖-๒๕๗๐)

องค์การบริหารส่วนตำบลคูมิ

- ก. ยุทธศาสตร์จังหวัดที่ ๓ การเสริมสร้างสังคมคุณภาพ สันติสุขอย่างยั่งยืน
- ข. ยุทธศาสตร์การพัฒนาของ อปท. ในเขตจังหวัดพิจิตรที่ ๕ พัฒนาระบบโครงสร้างพื้นฐานสาธารณูปโภคและระบบนิเวศของเมืองเพื่อนำไปสู่เมืองน่าอยู่ มั่นคงและยั่งยืน
- ๑. ยุทธศาสตร์การพัฒนาขององค์การบริหารส่วนตำบลคูมิที่ ๕ การพัฒนาระบบโครงสร้างพื้นฐาน สาธารณูปโภค และสิ่งอำนวยความสะดวก

๑.๑ แผนงานอุตสาหกรรมและการโยธา

ที่	โครงการ/กิจกรรม	วัตถุประสงค์	เป้าหมาย (ผลผลิตของ โครงการ)	งบประมาณ					ตัวชี้วัด (KPI)	ผลที่คาดว่าจะได้รับ	ที่มาของ โครงการ	หน่วยงาน รับผิดชอบ หลัก
				๒๕๖๖ (บาท)	๒๕๖๗ (บาท)	๒๕๖๘ (บาท)	๒๕๖๙ (บาท)	๒๕๗๐ (บาท)				
๓๕ (ต่อ)			และลงไหล่ทางลูกรังกว้างตามสภาพพื้นที่ ทั้ง ๒ ซ้าง พร้อมป้ายโครงการ ๑ แห่ง (รายละเอียดตามแบบแปลนและประมาณการที่ อบต.คูมิกำหนด)									

เห็นชอบ



(นายธีรศักดิ์ สินสวาท)

นายกองค์การบริหารส่วนตำบลคูมิ

รายละเอียดโครงการพัฒนา

ที่นำมาจากแผนพัฒนาหมู่บ้านและแผนพัฒนาชุมชน

(พ.ศ.๒๕๖๖-๒๕๗๐)

องค์การบริหารส่วนตำบลฤๅมิ

- ก. ยุทธศาสตร์จังหวัดที่ ๓ การเสริมสร้างสังคมคุณภาพ สันติสุขอย่างยั่งยืน
- ข. ยุทธศาสตร์การพัฒนาของ อปท. ในเขตจังหวัดพิจิตรที่ ๕ พัฒนาระบบโครงสร้างพื้นฐานสาธารณูปโภคและระบบนิเวศของเมืองเพื่อนำไปสู่เมืองน่าอยู่ มั่นคงและยั่งยืน
- ๑. ยุทธศาสตร์การพัฒนาขององค์การบริหารส่วนตำบลฤๅมิที่ ๕ การพัฒนาระบบโครงสร้างพื้นฐาน สาธารณูปโภค และสิ่งอำนวยความสะดวก

๑.๑ แผนงานอุตสาหกรรมและการโยธา

ที่	โครงการ/กิจกรรม	วัตถุประสงค์	เป้าหมาย (ผลผลิตของ โครงการ)	งบประมาณ				ตัวชี้วัด (KPI)	ผลที่คาดว่าจะได้รับ	ที่มาของ โครงการ	หน่วยงาน รับผิดชอบ หลัก
				๒๕๖๖ (บาท)	๒๕๖๗ (บาท)	๒๕๖๘ (บาท)	๒๕๖๙ (บาท)				
๓๖	โครงการปรับปรุงถนนลูกรัง จากสายเกาะนอก ไปบ้าน นายทองหล่อ อินทนิล หมู่ที่ ๕ ตำบลฤๅมิ อำเภอบางมูลนาก จังหวัดพิจิตร	เพื่อปรับปรุง ถนนลูกรัง	โดยทำการลูกรัง ขนาดกว้าง ๓.๐๐ เมตร ยาว ๓,๘๕๐.๐๐ เมตร คิดเป็นปริมาตรลูกรังไม่น้อย กว่า ๑,๑๕๕ ลูกบาศก์เมตร พร้อมปรับเกลี่ยเรียบ (รายละเอียดตามแบบแปลน และประมาณการที่ อบต.ฤๅมิกำหนด)	๓๖๔,๐๐๐ (บาท)	- (บาท)	- (บาท)	- (บาท)	- (บาท)	ถนนลูกรัง จำนวน ๑ แห่ง	แผน พัฒนา หมู่บ้าน	กองช่าง

เห็นชอบ



(นายธีรศักดิ์ สีนสวาท)

นายกองค์การบริหารส่วนตำบลฤๅมิ

รายละเอียดโครงการพัฒนา  
ที่นำมาจากแผนพัฒนาหมู่บ้านและแผนพัฒนาชุมชน  
(พ.ศ.๒๕๖๖-๒๕๗๐)

องค์การบริหารส่วนตำบลฤๅมิ

- ก. ยุทธศาสตร์จังหวัดที่ ๓ การเสริมสร้างสังคมคุณภาพ สันติสุขอย่างยั่งยืน
- ข. ยุทธศาสตร์การพัฒนาของ อปท. ในเขตจังหวัดพิจิตรที่ ๕ พัฒนาระบบโครงสร้างพื้นฐานสาธารณูปโภคและระบบนิเวศของเมืองเพื่อนำไปสู่เมืองน่าอยู่ มั่นคงและยั่งยืน
- ๑. ยุทธศาสตร์การพัฒนาขององค์การบริหารส่วนตำบลฤๅมิที่ ๕ การพัฒนาระบบโครงสร้างพื้นฐาน สาธารณูปโภค และสิ่งอำนวยความสะดวก

๑.๑ แผนงานอุตสาหกรรมและการโยธา

ที่	โครงการ/กิจกรรม	วัตถุประสงค์	เป้าหมาย (ผลผลิตของโครงการ)	งบประมาณ				ตัวชี้วัด (KPI)	ผลที่คาดว่าจะได้รับ	ที่มาของโครงการ	หน่วยงานรับผิดชอบหลัก
				๒๕๖๖ (บาท)	๒๕๖๗ (บาท)	๒๕๖๘ (บาท)	๒๕๖๙ (บาท)				
๓๗	โครงการปรับปรุงถนนลูกรังจากถนนางทองดี ตำบลพรมไปถนนลาดยางสายวังสำโรง หมู่ที่ ๕ - หมู่ที่ ๑ ตำบลฤๅมิ อำเภอบางมูลนาก จังหวัดพิจิตร	เพื่อปรับปรุงถนนลูกรัง	โดยทำการลงลูกรัง ขนาดกว้าง ๓.๐๐ เมตร ยาว ๒,๙๘๐.๐๐ เมตร คิดเป็นปริมาณลูกรังไม่น้อยกว่า ๘๙๔ ลูกบาศก์เมตร พร้อมปรับปรุงเกลี่ยเรียบ (รายละเอียดตามแบบแปลนและประมาณการที่มอบฤๅมิกำหนด)	-	๒๘๒,๐๐๐	-	-	-	ถนนลูกรัง จำนวน ๑ แห่ง	แผนพัฒนาหมู่บ้าน	กองช่าง

เห็นชอบ



(นายธีรศักดิ์ สินสวาท)

นายกองค์การบริหารส่วนตำบลฤๅมิ



รายละเอียดโครงการพัฒนา

ที่นำมาจากแผนพัฒนาหมู่บ้านและแผนพัฒนาชุมชน

(พ.ศ.๒๕๖๖-๒๕๗๐)

องค์การบริหารส่วนตำบลภูมี

- ก. ยุทธศาสตร์จังหวัดที่ ๓ การเสริมสร้างสังคมคุณภาพ สันติสุขอย่างยั่งยืน
- ข. ยุทธศาสตร์การพัฒนาของ อปท. ในเขตจังหวัดพิจิตรที่ ๔ พัฒนาระบบโครงสร้างพื้นฐานสาธารณูปโภคและระบบนิเวศของเมืองเพื่อนำไปสู่เมืองน่าอยู่ มั่นคงและยั่งยืน
- ๑. ยุทธศาสตร์การพัฒนาขององค์การบริหารส่วนตำบลภูมีที่ ๕ การพัฒนาระบบโครงสร้างพื้นฐาน สาธารณูปโภค และสิ่งอำนวยความสะดวก

๑.๑ แผนงานอุตสาหกรรมและการโยธา

ที่	โครงการ/กิจกรรม	วัตถุประสงค์	เป้าหมาย (ผลผลิตของโครงการ)	งบประมาณ				ตัวชี้วัด (KPI)	ผลที่คาดว่าจะได้รับ	ที่มาของโครงการ	หน่วยงานรับผิดชอบหลัก
				๒๕๖๖ (บาท)	๒๕๖๗ (บาท)	๒๕๖๘ (บาท)	๒๕๖๙ (บาท)				
๓๘	โครงการก่อสร้างท่อเหลี่ยมคอนกรีตเสริมเหล็ก บริเวณนาบาละเอียด เป้าสกุล หมู่ที่ ๕ ตำบลภูมี อำเภอบางมูลนาก จังหวัดพิจิตร	เพื่อก่อสร้างท่อเหลี่ยมคอนกรีตเสริมเหล็ก	โดยก่อสร้างท่อเหลี่ยมขนาด ๑.๘๐x๑.๘๐ ม. จำนวน ๑ ช่องทาง ตัวท่อยาว ๘.๐๐ เมตร หรือมีพื้นที่ไม่น้อยกว่า ๑๔.๔๐ ตารางเมตร และลงคู่อรั้งหลังท่อ พร้อมป้ายโครงการ ๑ แห่ง	-	-	-	๒๐๔,๐๐๐	ท่อเหลี่ยมคอนกรีตเสริมเหล็ก จำนวน ๑ แห่ง	ประชาชนสัญจรไปมาได้สะดวกยิ่งขึ้น	แผนพัฒนาหมู่บ้าน	กองช่าง

เห็นชอบ



(นายธีรศักดิ์ สินสวาท)

นายกองค์การบริหารส่วนตำบลภูมี

รายละเอียดโครงการพัฒนา

ที่นำมาจากแผนพัฒนาหมู่บ้านและแผนพัฒนาชุมชน

(พ.ศ.๒๕๖๖-๒๕๗๐)

องค์การบริหารส่วนตำบลภูมิ

- ก. ยุทธศาสตร์จังหวัดที่ ๓ การเสริมสร้างสังคมคุณภาพ สันติสุขอย่างยั่งยืน
- ข. ยุทธศาสตร์การพัฒนาของ อปท. ในเขตจังหวัดพิจิตรที่ ๕ พัฒนาระบบโครงสร้างพื้นฐานสาธารณูปโภคและระบบนิเวศของเมืองเพื่อนำไปสู่เมืองน่าอยู่ มั่นคงและยั่งยืน
- ๑. ยุทธศาสตร์การพัฒนาขององค์การบริหารส่วนตำบลภูมิที่ ๕ การพัฒนาระบบโครงสร้างพื้นฐาน สาธารณูปโภค และสิ่งอำนวยความสะดวก

๑.๑ แผนงานอุตสาหกรรมและการโยธา

ที่	โครงการ/กิจกรรม	วัตถุประสงค์	เป้าหมาย (ผลผลิตของ โครงการ)	งบประมาณ					ตัวชี้วัด (KPI)	ผลที่คาดว่าจะได้รับ	ที่มาของ โครงการ	หน่วยงาน รับผิดชอบ หลัก
				๒๕๖๖ (บาท)	๒๕๖๗ (บาท)	๒๕๖๘ (บาท)	๒๕๖๙ (บาท)	๒๕๗๐ (บาท)				
๓๘ (ต่อ)			(รายละเอียดตามแบบ มาตรฐานงานทาง สำหรับ, อปท.แบบเลขที่ ทธ-๕-๒๐๒ ทธ-๕-๒๐๔ และประมาณ การที่ อบต.ภูมิ กำหนด)									

เห็นชอบ



(นายธีรศักดิ์ สินสวาท)

นายกองค์การบริหารส่วนตำบลภูมิ

รายละเอียดโครงการพัฒนา

ผ.๐๒/๑

ที่นำมาจากแผนพัฒนาหมู่บ้านและแผนพัฒนาชุมชน

(พ.ศ.๒๕๖๖-๒๕๗๐)

องค์การบริหารส่วนตำบลภูมิ

ก. ยุทธศาสตร์จังหวัดที่ ๓ การเสริมสร้างสังคมคุณภาพ สันติสุขอย่างยั่งยืน

ข. ยุทธศาสตร์การพัฒนาของ อปท. ในเขตจังหวัดพิจิตรที่ ๕ พัฒนาระบบโครงสร้างพื้นฐานสาธารณูปโภคและระบบนิเวศของเมืองเพื่อนำไปสู่เมืองน่าอยู่ มั่นคงและยั่งยืน

๑. ยุทธศาสตร์การพัฒนาขององค์การบริหารส่วนตำบลภูมิที่ ๕ การพัฒนาระบบโครงสร้างพื้นฐาน สาธารณูปโภค และสิ่งอำนวยความสะดวก

๑.๑ แผนงานอุตสาหกรรมและการโยธา

ที่	โครงการ/กิจกรรม	วัตถุประสงค์	เป้าหมาย (ผลผลิตของ โครงการ)	งบประมาณ					ตัวชี้วัด (KPI)	ผลที่คาดว่าจะได้รับ	ที่มาของ โครงการ	หน่วยงาน รับผิดชอบ หลัก
				๒๕๖๖ (บาท)	๒๕๖๗ (บาท)	๒๕๖๘ (บาท)	๒๕๖๙ (บาท)	๒๕๗๐ (บาท)				
๓๙	โครงการซ่อมแซมกำแพงกั้น ท่อเหลี่ยมคอนกรีตเสริมเหล็ก บริเวณทางเข้าบ้าน นางบุญเรือน ดีผู้ หมู่ที่ ๕ ตำบลภูมิ อำเภอบางมูลนาก จังหวัดพิจิตร	เพื่อซ่อมแซม กำแพงกั้นท่อ เหลี่ยมคอน กรีตเสริมเหล็ก	โดยทำการซ่อมแซมกำแพง ปึก ขนาดสูง ๒.๐๐ เมตร ยาว ๒.๗๐ เมตร หนา ๐.๒๕ เมตร จำนวน ๒ ซ้ำง (รายละเอียดตามแบบแปลน และประมาณการที่ อบต.ภูมิกำหนด)	๒๑,๐๐๐	-	-	-	-	ซ่อมแซมกำแพง ประจำปี จำนวน ๑ แห่ง	ท่อเหลี่ยมคอน กรีตเสริมเหล็ก มีคุณภาพได้ มาตรฐาน	แผน พัฒนา หมู่บ้าน	กองช่าง

เห็นชอบ



(นายธีรศักดิ์ สีนสวาท)

นายกองค์การบริหารส่วนตำบลภูมิ

รายละเอียดโครงการพัฒนา

ที่นำมาจากแผนพัฒนาหมู่บ้านและแผนพัฒนาชุมชน

(พ.ศ.๒๕๖๖-๒๕๗๐)

องค์การบริหารส่วนตำบลภูมิ

ก. ยุทธศาสตร์จังหวัดที่ ๓ การเสริมสร้างสังคมคุณภาพ สันติสุขอย่างยั่งยืน


ข. ยุทธศาสตร์การพัฒนาของ อพท.ในเขตจังหวัดพิจิตรที่ ๔ พัฒนาระบบโครงสร้างพื้นฐานสาธารณูปโภคและระบบนิเวศของเมืองเพื่อนำไปสู่เมืองน่าอยู่ มั่นคงและยั่งยืน

๑. ยุทธศาสตร์การพัฒนาขององค์การบริหารส่วนตำบลภูมิที่ ๕ การพัฒนาระบบโครงสร้างพื้นฐาน สาธารณูปโภค และสิ่งอำนวยความสะดวก

๑.๑ แผนงานอุตสาหกรรมและการโยธา

ที่	โครงการ/กิจกรรม	วัตถุประสงค์	เป้าหมาย (ผลผลิตของโครงการ)	งบประมาณ					ตัวชี้วัด (KPI)	ผลที่คาดว่าจะได้รับ	ที่มาของโครงการ	หน่วยงานรับผิดชอบหลัก
				๒๕๖๖ (บาท)	๒๕๖๗ (บาท)	๒๕๖๘ (บาท)	๒๕๖๙ (บาท)	๒๕๗๐ (บาท)				
๔๐	โครงการก่อสร้างท่อเหลี่ยมคอนกรีตเสริมเหล็ก บริเวณนาขายมนัส ตำบลภูมิ หมู่ที่ ๕ ตำบลภูมิ อำเภอบางมูลนาก จังหวัดพิจิตร	เพื่อก่อสร้างท่อเหลี่ยมคอนกรีตเสริมเหล็กเสริมเหล็ก	โดยก่อสร้างท่อเหลี่ยมคอนกรีตเสริมเหล็ก ขนาด ๑.๕๐ x ๑.๕๐ ม. จำนวน ๑ ช่องทาง ตัวท่อยาว ๘.๐๐ เมตร หรือมีพื้นที่ไม่น้อยกว่า ๑๔.๔๐ ตารางเมตร และลงอุกิ่งหลังท่อ พร้อมป้ายโครงการ ๑ แห่ง	-	-	๒๐๔,๐๐๐	-	-	ท่อเหลี่ยมคอนกรีตเสริมเหล็ก จำนวน ๑ แห่ง	ประชาชนสามารถไปมาได้สะดวกยิ่งขึ้น	แผนพัฒนาหมู่บ้าน	กองช่าง

เห็นชอบ



(นายธีรศักดิ์ สีนสวาท)

นายกองค์การบริหารส่วนตำบลภูมิ

รายละเอียดโครงการพัฒนา

ที่นำมาจากแผนพัฒนาหมู่บ้านและแผนพัฒนาชุมชน

(พ.ศ.๒๕๖๖-๒๕๗๐)

องค์การบริหารส่วนตำบลภูมิ

- ก. ยุทธศาสตร์จังหวัดที่ ๓ การเสริมสร้างสังคมคุณภาพ สันติสุขอย่างยั่งยืน
- ข. ยุทธศาสตร์การพัฒนาของ อปท. ในเขตจังหวัดพิจิตรที่ ๕ พัฒนาระบบโครงสร้างพื้นฐานสาธารณูปโภคและระบบนิเวศของเมืองเพื่อนำไปสู่เมืองน่าอยู่ มั่นคงและยั่งยืน
- ๑. ยุทธศาสตร์การพัฒนาขององค์การบริหารส่วนตำบลภูมิที่ ๕ การพัฒนาระบบโครงสร้างพื้นฐาน สาธารณูปโภค และสิ่งอำนวยความสะดวก

๑.๑ แผนงานอุตสาหกรรมและการโยธา

ที่	โครงการ/กิจกรรม	วัตถุประสงค์	เป้าหมาย (ผลผลิตของ โครงการ)	งบประมาณ					ตัวชี้วัด (KPI)	ผลที่คาดว่าจะได้รับ	ที่มาของ โครงการ	หน่วยงาน รับผิดชอบ หลัก
				๒๕๖๖ (บาท)	๒๕๖๗ (บาท)	๒๕๖๘ (บาท)	๒๕๖๙ (บาท)	๒๕๗๐ (บาท)				
๔๐ (ต่อ)			(รายละเอียดยึดตามแบบ มาตรฐานงานทาง สัสำหรับ อปท.แบบเลขที่ทด-๕-๒๐๒, ทด-๕-๒๐๔ และประมาณ การที่อบต.ภูมิ กำหนด)									

เห็นชอบ



(นายธีรศักดิ์ สินสวาท)

นายกองค์การบริหารส่วนตำบลภูมิ

รายละเอียดโครงการพัฒนา

ที่นำมาจากแผนพัฒนาหมู่บ้านและแผนพัฒนาชุมชน

(พ.ศ.๒๕๖๖-๒๕๗๐)

องค์การบริหารส่วนตำบลภูมิ

- ก. ยุทธศาสตร์จังหวัดที่ ๓ การเสริมสร้างสังคมคุณภาพ สันติสุขอย่างยั่งยืน
- ข. ยุทธศาสตร์การพัฒนาของ อปท. ในเขตจังหวัดพิจิตรที่ ๕ พัฒนาระบบโครงสร้างพื้นฐานสาธารณสุขและระบบนิเวศของเมืองเพื่อนำไปสู่เมืองน่าอยู่ มั่นคงและยั่งยืน
- ๑. ยุทธศาสตร์การพัฒนาขององค์การบริหารส่วนตำบลภูมิที่ ๕ การพัฒนาระบบโครงสร้างพื้นฐาน สาธารณูปโภค และสิ่งอำนวยความสะดวก

๑.๑ แผนงานอุตสาหกรรมและการโยธา

ที่	โครงการ/กิจกรรม	วัตถุประสงค์	เป้าหมาย (ผลผลิตของโครงการ)	งบประมาณ					ตัวชี้วัด (KPI)	ผลที่คาดว่าจะได้รับ	ที่มาของโครงการ	หน่วยงานรับผิดชอบหลัก
				๒๕๖๖ (บาท)	๒๕๖๗ (บาท)	๒๕๖๘ (บาท)	๒๕๖๙ (บาท)	๒๕๗๐ (บาท)				
๔๑	โครงการซ่อมสร้างถนนคอนกรีตเสริมเหล็ก จากทางเข้าบ้านนางสมนึก บุญทองรักษ์ ไปประตูระบายน้ำ หมู่ที่ ๒ ตำบลห้วยเขน อำเภอบางมูลนาก จังหวัดพิจิตร	เพื่อซ่อมสร้างถนนคอนกรีตเสริมเหล็กเสริมเหล็ก	โดยก่อสร้างถนนคอนกรีตเสริมเหล็กขนาดกว้าง ๓.๕๐ เมตร หนา ๐.๑๕ เมตร ยาว ๑๐๘ เมตร หรือมีพื้นที่ไม่น้อยกว่า ๓๗๘ ตารางเมตร และลงไหล่ทางลูกรังกว้าง ตามสภาพพื้นที่ ทั้ง ๒ ข้าง	๒๐๙,๐๐๐	-	-	-	-	ถนนคอนกรีตเสริมเหล็ก จำนวน ๑ แห่ง	ประชาชนสามารถไปมาได้สะดวกยิ่งขึ้น	แผนพัฒนาหมู่บ้าน หมู่บ้าน	กองช่าง

เห็นชอบ



(นายอิทธิศักดิ์ สินสวาท)

นายกองค์การบริหารส่วนตำบลภูมิ

รายละเอียดโครงการพัฒนา

ที่นำมาจากแผนพัฒนาหมู่บ้านและแผนพัฒนาชุมชน

(พ.ศ. ๒๕๖๖-๒๕๗๐)

องค์การบริหารส่วนตำบลภูมิ

- ก. ยุทธศาสตร์จังหวัดที่ ๓ การเสริมสร้างสังคมคุณภาพ สันติสุขอย่างยั่งยืน
- ข. ยุทธศาสตร์การพัฒนาของ อปท. ในเขตจังหวัดพิจิตรที่ ๕ พัฒนาระบบโครงสร้างพื้นฐานสาธารณูปโภคและระบบนิเวศของเมืองเพื่อนำไปสู่เมืองน่าอยู่ มั่นคงและยั่งยืน
- ๑. ยุทธศาสตร์การพัฒนาขององค์การบริหารส่วนตำบลภูมิที่ ๕ การพัฒนาระบบโครงสร้างพื้นฐาน สาธารณูปโภค และสิ่งอำนวยความสะดวก

๑.๑ แผนงานอุตสาหกรรมและการโยธา

ที่	โครงการ/กิจกรรม	วัตถุประสงค์	เป้าหมาย (ผลผลิตของ โครงการ)	งบประมาณ				ตัวชี้วัด (KPI)	ผลที่คาดว่าจะได้รับ	ที่มาของ โครงการ	หน่วยงาน รับผิดชอบ หลัก
				๒๕๖๖ (บาท)	๒๕๖๗ (บาท)	๒๕๖๘ (บาท)	๒๕๗๐ (บาท)				
๔๑ (ต่อ)			พร้อมป้ายโครงการ ๑ แห่ง (รายละเอียดตามแบบ แปลนและประมาณการที่ อบต.ภูมิกำหนด)								

เห็นชอบ



(นายธีรศักดิ์ สินสวาท)

นายกองค์การบริหารส่วนตำบลภูมิ

รายละเอียดโครงการพัฒนา  
ที่นำมาจากแผนพัฒนาหมู่บ้านและแผนพัฒนาชุมชน  
(พ.ศ.๒๕๖๖-๒๕๗๐)

องค์การบริหารส่วนตำบลภูมิ

- ก. ยุทธศาสตร์จังหวัดที่ ๓ การเสริมสร้างสังคมคุณภาพ สันติสุขอย่างยั่งยืน
- ข. ยุทธศาสตร์การพัฒนาของ อปท. ในเขตจังหวัดพิจิตรที่ ๔ พัฒนาระบบโครงสร้างพื้นฐานสาธารณูปโภคและระบบนิเวศของเมืองเพื่อนำไปสู่เมืองน่าอยู่ มั่นคงและยั่งยืน
- ๑. ยุทธศาสตร์การพัฒนาขององค์การบริหารส่วนตำบลภูมิที่ ๕ การพัฒนาระบบโครงสร้างพื้นฐาน สาธารณูปโภค และสิ่งอำนวยความสะดวก

๑.๑ แผนงานอุตสาหกรรมและการโยธา

ที่	โครงการ/กิจกรรม	วัตถุประสงค์	เป้าหมาย (ผลผลิตของโครงการ)	งบประมาณ					ตัวชี้วัด (KPI)	ผลที่คาดว่าจะได้รับ	ที่มาของโครงการ	หน่วยงานรับผิดชอบหลัก
				๒๕๖๖ (บาท)	๒๕๖๗ (บาท)	๒๕๖๘ (บาท)	๒๕๖๙ (บาท)	๒๕๗๐ (บาท)				
๔๒	โครงการซ่อมสร้างถนนคอนกรีตเสริมเหล็ก จากบ้านนายประสิทธิ์ นพทรีย์ ไปมรุมวัดห้วยเขน หมู่ที่ ๒ ตำบลห้วยเขน อำเภอบางมูลนาก จังหวัดพิจิตร	เพื่อซ่อมสร้างถนนคอนกรีตเสริมเหล็ก	โดยก่อสร้างถนนคอนกรีตเสริมเหล็กขนาด กว้าง ๓.๕๐ เมตร หน้า ๐.๑๕ เมตร ยาว ๑๐๘.๐๐ เมตร หรือมีพื้นที่ก่อสร้างไม่น้อยกว่า ๓๗๘ ตารางเมตร	-	๒๐๙,๐๐๐	-	-	-	ถนนคอนกรีตเสริมเหล็กจำนวน ๑ แห่ง	ประชาชนสัญจรไปมาได้สะดวกยิ่งขึ้น	แผนพัฒนาหมู่บ้าน	กองช่าง

เห็นชอบ



(นายธีรศักดิ์ สีนสวาท)

นายกองค์การบริหารส่วนตำบลภูมิ




รายละเอียดโครงการพัฒนา  
 ที่นำมาจากแผนพัฒนาหมู่บ้านและแผนพัฒนาชุมชน  
 (พ.ศ.๒๕๖๖-๒๕๗๐)

องค์การบริหารส่วนตำบลภูมิ

- ก. ยุทธศาสตร์จังหวัดที่ ๓ การเสริมสร้างสังคมคุณภาพ สันติสุขอย่างยั่งยืน
- ข. ยุทธศาสตร์การพัฒนาของ อปท. ในเขตจังหวัดพิจิตรที่ ๕ พัฒนาระบบโครงสร้างพื้นฐานสาธารณูปโภคและระบบนิเวศของเมืองเพื่อนำไปสู่เมืองน่าอยู่ มั่นคงและยั่งยืน
- ๑. ยุทธศาสตร์การพัฒนาขององค์การบริหารส่วนตำบลภูมิที่ ๕ การพัฒนาระบบโครงสร้างพื้นฐาน สาธารณูปโภค และสิ่งอำนวยความสะดวก

๑.๑ แผนงานอุตสาหกรรมและการโยธา

ที่	โครงการ/กิจกรรม	วัตถุประสงค์	เป้าหมาย (ผลผลิตของ โครงการ)	งบประมาณ					ตัวชี้วัด (KPI)	ผลที่คาดว่าจะได้รับ	ที่มาของ โครงการ	หน่วยงาน รับผิดชอบ หลัก
				๒๕๖๖ (บาท)	๒๕๖๗ (บาท)	๒๕๖๘ (บาท)	๒๕๖๙ (บาท)	๒๕๗๐ (บาท)				
๔๖ (ต่อ)			และลงให้ช่างสุจริตกว้าง ตามสภาพพื้นที่ ทั้ง ๒ ชำ พร้อมป้ายโครงการ ๑ แห่ง (รายละเอียดตามแบบแปลน และประมาณการที่ อบต.ภูมิกำแพง)									

เห็นชอบ  
  
 (นายธีรศักดิ์ สินสวาท)

นายกองค์การบริหารส่วนตำบลภูมิ

รายละเอียดโครงการพัฒนา  
ที่นำมาจากแผนพัฒนาหมู่บ้านและแผนพัฒนาชุมชน  
(พ.ศ.๒๕๖๖-๒๕๗๐)

องค์การบริหารส่วนตำบลคูมิ

- ก. ยุทธศาสตร์จังหวัดที่ ๓ การเสริมสร้างสังคมคุณภาพ สันติสุขอย่างยั่งยืน
- ข. ยุทธศาสตร์การพัฒนาของ อปท. ในเขตจังหวัดพิจิตรที่ ๕ พัฒนาระบบโครงสร้างพื้นฐานสาธารณสุขภาคและระบบนิเวศของเมืองเพื่อนำไปสู่เมืองน่าอยู่ มั่นคงและยั่งยืน
- ๑. ยุทธศาสตร์การพัฒนาขององค์การบริหารส่วนตำบลคูมิที่ ๕ การพัฒนาระบบโครงสร้างพื้นฐาน สาธารณูปโภค และสิ่งอำนวยความสะดวก
- ๑.๑ แผนงานอุตสาหกรรมและการโยธา

ที่	โครงการ/กิจกรรม	วัตถุประสงค์	เป้าหมาย (ผลผลิตของ โครงการ)	งบประมาณ				ตัวชี้วัด (KPI)	ผลที่คาดว่าจะได้รับ	ที่มาของ โครงการ	หน่วยงาน รับผิดชอบ
				๒๕๖๖ (บาท)	๒๕๖๗ (บาท)	๒๕๖๘ (บาท)	๒๕๗๐ (บาท)				
๔๓	โครงการถมดินที่สาธารณะ ประโยชน์ บริเวณป่าช้าเก่า หมู่ที่ ๒ ตำบลห้วยเขน อำเภอบางมูลนาก จังหวัดพิจิตร	เพื่อถมดิน ที่สาธารณะ	โดยทำการถมดิน สูงไม่น้อย กว่า ๒.๐๐ เมตร หรือมี ปริมาตรดินถมไม่น้อยกว่า ๒,๐๐๐ ลูกบาศก์เมตร พร้อมป้ายโครงการ ๑ แห่ง (รายละเอียดตามแบบแปลน และประมาณการที่ อบต.คูมิกำหนด)	-	-	๑๕๐,๐๐๐	-	ถมดินในที่ สาธารณะ จำนวน ๑ แห่ง	ประชาชนมี พื้นที่ใช้ประ โยชน์เพิ่มขึ้น	แผน พัฒนา หมู่บ้าน	กองช่าง

เห็นชอบ



(นายธีรศักดิ์ สีนสawat)

นายกองค์การบริหารส่วนตำบลคูมิ

รายละเอียดโครงการพัฒนา

ที่นำมาจากแผนพัฒนาหมู่บ้านและแผนพัฒนาชุมชน


(พ.ศ.๒๕๖๖-๒๕๗๐)

องค์การบริหารส่วนตำบลภูมิ

- ก. ยุทธศาสตร์จังหวัดที่ ๓ การเสริมสร้างสังคมคุณภาพ สันติสุขอย่างยั่งยืน
- ข. ยุทธศาสตร์การพัฒนาของ อปท.ในเขตจังหวัดพิจิตรที่ ๕ พัฒนาระบบโครงสร้างพื้นฐานสาธารณสุขภูมิภาคและระบบนิเวศของเมืองเพื่อนำไปสู่เมืองน่าอยู่ มั่นคงและยั่งยืน
- ๑. ยุทธศาสตร์การพัฒนาขององค์การบริหารส่วนตำบลภูมิที่ ๕ การพัฒนาระบบโครงสร้างพื้นฐาน สาธารณูปโภค และสิ่งอำนวยความสะดวก

๑.๑ แผนงานอุตสาหกรรมและการโยธา

ที่	โครงการ/กิจกรรม	วัตถุประสงค์	เป้าหมาย (ผลผลิตของโครงการ)	งบประมาณ					ตัวชี้วัด (KPI)	ผลที่คาดว่าจะได้รับ	ที่มาของโครงการ	หน่วยงานรับผิดชอบหลัก
				๒๕๖๖ (บาท)	๒๕๖๗ (บาท)	๒๕๖๘ (บาท)	๒๕๖๙ (บาท)	๒๕๗๐ (บาท)				
๔๔	โครงการซ่อมสร้างถนนคอนกรีตเสริมเหล็ก จากสามแยกถนนลาดยาง ไปบ้านนายชาญณรงค์ ดิษปาน หมู่ที่ ๓ ตำบลห้วยเงิน อำเภอบางมูลนาก จังหวัดพิจิตร	เพื่อซ่อมสร้างถนนคอนกรีตเสริมเหล็ก	โดยก่อสร้างถนนคอนกรีตเสริมเหล็กขนาด กว้าง ๓.๐๐ เมตร หนา ๐.๑๕ เมตร ยาว ๙๐.๐๐ เมตร หรือมีพื้นที่ก่อสร้างไม่น้อยกว่า ๒๗๐ ตารางเมตร	๑๔๙,๐๐๐	-	-	-	-	ถนนคอนกรีตเสริมเหล็กจำนวน ๑ แห่ง	ประชาชนสามารถไปมาได้ สะดวกยิ่งขึ้น	แผนพัฒนาหมู่บ้าน	กองช่าง

เห็นชอบ  
  
 (นายธีรศักดิ์ สีนสวาท)

นายกองค์การบริหารส่วนตำบลภูมิ

รายละเอียดโครงการพัฒนา  
ที่นำมาจากแผนพัฒนาหมู่บ้านและแผนพัฒนาชุมชน  
(พ.ศ.๒๕๖๖-๒๕๗๐)

องค์การบริหารส่วนตำบลภูมิ

- ก. ยุทธศาสตร์จังหวัดที่ ๓ การเสริมสร้างสังคมคุณภาพ สันติสุขอย่างยั่งยืน
- ข. ยุทธศาสตร์การพัฒนาของ อปท. ในเขตจังหวัดที่จัดตั้งที่ ๕ พัฒนาระบบโครงสร้างพื้นฐานสาธารณูปโภคและระบบนิเวศของเมืองเพื่อนำไปสู่เมืองน่าอยู่ มั่นคงและยั่งยืน
- ๑. ยุทธศาสตร์การพัฒนาขององค์การบริหารส่วนตำบลภูมิที่ ๕ การพัฒนาระบบโครงสร้างพื้นฐาน สาธารณูปโภค และสิ่งอำนวยความสะดวก

๑.๑ แผนงานอุตสาหกรรมและการโยธา

ที่	โครงการ/กิจกรรม	วัตถุประสงค์	เป้าหมาย (ผลผลิตของ โครงการ)	งบประมาณ					ตัวชี้วัด (KPI)	ผลที่คาดว่าจะได้รับ	ที่มาของ โครงการ	หน่วยงาน รับผิดชอบ หลัก
				๒๕๖๖ (บาท)	๒๕๖๗ (บาท)	๒๕๖๘ (บาท)	๒๕๖๙ (บาท)	๒๕๗๐ (บาท)				
๔๔ (ต่อ)			และลงโทษทางธุรกิจกว้าง ตามสภาพพื้นที่ทั้ง ๒ ช้าง พร้อมป้ายโครงการ ๑ แห่ง (รายละเอียดตามแบบ แปลนและประมาณการ ที่อบต.ภูมิภาทนต์)									

เห็นชอบ



(นายธีรศักดิ์ สิ้นสวาท)

นายกองค์การบริหารส่วนตำบลภูมิ

รายละเอียดโครงการพัฒนา  
ที่นำมาจากแผนพัฒนาหมู่บ้านและแผนพัฒนาชุมชน  
(พ.ศ.๒๕๖๖-๒๕๗๐)

องค์การบริหารส่วนตำบลภูมิ

- ก. ยุทธศาสตร์จังหวัดที่ ๓ การเสริมสร้างสังคมคุณภาพ สันติสุขอย่างยั่งยืน
- ข. ยุทธศาสตร์การพัฒนาของ อปท. ในเขตจังหวัดพิจิตรที่ ๔ พัฒนาระบบโครงสร้างพื้นฐานสาธารณูปโภคและระบบนิเวศของเมืองเพื่อนำไปสู่เมืองน่าอยู่ มั่นคงและยั่งยืน
- ๑. ยุทธศาสตร์การพัฒนาขององค์การบริหารส่วนตำบลภูมิที่ ๕ การพัฒนาระบบโครงสร้างพื้นฐาน สาธารณูปโภค และสิ่งอำนวยความสะดวก

๑.๑ แผนงานอุตสาหกรรมและการโยธา

ที่	โครงการ/กิจกรรม	วัตถุประสงค์	เป้าหมาย (ผลผลิตของ โครงการ)	งบประมาณ					ตัวชี้วัด (KPI)	ผลที่คาดว่าจะได้รับ	ที่มาของ โครงการ	หน่วยงาน รับผิดชอบ หลัก
				๒๕๖๖ (บาท)	๒๕๖๗ (บาท)	๒๕๖๘ (บาท)	๒๕๖๙ (บาท)	๒๕๗๐ (บาท)				
๔๕	โครงการปรับปรุงถนนลูกรัง จากถนนสายประสีปूं คุ่มเดือน ไปน่านางวรรณฉวี คำนนท์ หมู่ที่ ๔ ตำบลห้วยเขน อำเภอบางมูลนาก จังหวัดพิจิตร	เพื่อปรับปรุง ถนนลูกรัง	โดยทำการลงลูกรัง ขนาดกว้าง ๒.๕๐ เมตร ยาว ๘๓๐.๐๐ เมตร คิดเป็นปริมาณ ลูกรังไม่น้อยกว่า ๒๐๗.๕๐ ลูกบาศก์เมตร พร้อมปรับ เกลี่ยเรียบ (รายละเอียดตาม แบบแปลนและประมาณ การที่ อบรมภูมิกำหนด)	-	-	๖๕,๐๐๐	-	-	ถนนลูกรัง จำนวน ๑ แห่ง	ประชาชน สัญจรไปมาได้ สะดวกยิ่งขึ้น	แผน พัฒนา หมู่บ้าน	กองช่าง

เห็นชอบ



(นายธีรศักดิ์ ลีนสวาท)

นายกองค์การบริหารส่วนตำบลภูมิ

รายละเอียดโครงการพัฒนา  
ที่นำมาจากแผนพัฒนาหมู่บ้านและแผนพัฒนาชุมชน  
(พ.ศ.๒๕๖๖-๒๕๗๐)

องค์การบริหารส่วนตำบลภูมิ

- ก. ยุทธศาสตร์จังหวัดที่ ๓ การเสริมสร้างสังคมคุณภาพ สันติสุขอย่างยั่งยืน
- ข. ยุทธศาสตร์การพัฒนาของ อปท. ในเขตจังหวัดพิจิตรที่ ๕ พัฒนาระบบโครงสร้างพื้นฐานสาธารณูปโภคและระบบนิเวศของเมืองเพื่อนำไปสู่เมืองน่าอยู่ มั่นคงและยั่งยืน
- ๑. ยุทธศาสตร์การพัฒนาขององค์การบริหารส่วนตำบลภูมิที่ ๕ การพัฒนาระบบโครงสร้างพื้นฐาน สาธารณูปโภค และสิ่งอำนวยความสะดวก

๑.๑ แผนงานอุตสาหกรรมและการโยธา

ที่	โครงการ/กิจกรรม	วัตถุประสงค์	เป้าหมาย (ผลผลิตของ โครงการ)	งบประมาณ					ตัวชี้วัด (KPI)	ผลที่คาดว่าจะได้รับ	ที่มาของ โครงการ	หน่วยงาน รับผิดชอบ หลัก
				๒๕๖๖ (บาท)	๒๕๖๗ (บาท)	๒๕๖๘ (บาท)	๒๕๖๙ (บาท)	๒๕๗๐ (บาท)				
๔๖	โครงการปรับปรุงท่อจ่ายน้ำ ประปา หมู่ที่ ๓ ตำบลห้วยเขน อำเภอบางมูลนาก จังหวัดพิจิตร	เพื่อปรับปรุง ท่อจ่าย น้ำประปา	โดยทำการวางท่อประปา ขนาดเส้นผ่าศูนย์กลาง ๒ นิ้ว ขึ้น ๘.๕ ยาว ๔๐๐.๐๐ เมตร พร้อมฝังกลบ (รายละเอียด ตามแบบแปลนและประมาณ การที่ อบต.ภูมิ กำหนด)	๒๑,๐๐๐	-	-	-	-	ปรับปรุงท่อ จ่ายน้ำ จำนวน ๑ แห่ง	การให้บริการ ส่งน้ำปกติ ได้มาตรฐาน	แผน พัฒนา หมู่บ้าน	กองช่าง

เห็นชอบ



(นายธีรศักดิ์ สินสว่าง)

นายกองค์การบริหารส่วนตำบลภูมิ

รายละเอียดโครงการพัฒนา

ที่นำมาจากแผนพัฒนาหมู่บ้านและแผนพัฒนาชุมชน

(พ.ศ.๒๕๖๖-๒๕๗๐)

องค์การบริหารส่วนตำบลคูมิ

- ก. ยุทธศาสตร์จังหวัดที่ ๓ การเสริมสร้างสังคมคุณภาพ สันติสุขอย่างยั่งยืน
- ข. ยุทธศาสตร์การพัฒนาของ อพท.ในเขตจังหวัดพิจิตรที่ ๕ พัฒนาระบบโครงสร้างพื้นฐานสาธารณูปโภคและระบบนิเวศของเมืองเพื่อนำไปสู่เมืองน่าอยู่ มั่นคงและยั่งยืน
- ๑. ยุทธศาสตร์การพัฒนาขององค์การบริหารส่วนตำบลคูมิที่ ๕ การพัฒนาระบบโครงสร้างพื้นฐาน สาธารณูปโภค และสิ่งอำนวยความสะดวก

๑.๑ แผนงานอุตสาหกรรมและการโยธา

ที่	โครงการ/กิจกรรม	วัตถุประสงค์	เป้าหมาย (ผลผลิตของโครงการ)	งบประมาณ					ตัวชี้วัด (KPI)	ผลที่คาดว่าจะได้รับ	ที่มาของโครงการ	หน่วยงานรับผิดชอบ
				๒๕๖๖ (บาท)	๒๕๖๗ (บาท)	๒๕๖๘ (บาท)	๒๕๖๙ (บาท)	๒๕๗๐ (บาท)				
๔๗	โครงการขยายและเสริมดินถนน พร้อมลงอุกักรังผิวทาง สายบ้านนางอ่อน ดิษฐาน หมู่ที่ ๔ ตำบลห้วยเขน อำเภอบางมูลนาก จังหวัดพิจิตร	เพื่อขยายและเสริมดินถนน	โดยทำการขยายและเสริมดิน สภาพเพิ่มเติม ขนาดกว้าง ๒.๐๐ เมตร ฐานกว้าง ๓.๐๐ เมตร สูงเฉลี่ย ๐.๕๐ เมตร ยาว ๖ ๕.๐๐ เมตร สภาพใหม่ขนาด กว้าง ๔.๐๐ เมตร ฐานกว้าง ๕.๕๐ เมตร สูงเฉลี่ย ๐.๘๐ เมตร ยาว ๖๕.๐๐ เมตร	-	-	-	๒๓,๐๐๐	-	ขยายและเสริมดินถนน อุกรณ์ จำนวน ๑ แห่ง	ประชาชน สัญจรไปมาได้ สะดวกยิ่งขึ้น	แผนพัฒนา หมู่บ้าน	กองช่าง

เห็นชอบ



(นายธีรศักดิ์ สินสภาท)

นายกองค์การบริหารส่วนตำบลคูมิ

รายละเอียดโครงการพัฒนา

ผ.๐๒/๑

ที่นำมาจากแผนพัฒนาหมู่บ้านและแผนพัฒนาชุมชน

(พ.ศ.๒๕๖๖-๒๕๗๐)

องค์การบริหารส่วนตำบลฤๅมิ

- ก. ยุทธศาสตร์จังหวัดที่ ๓ การเสริมสร้างสังคมคุณภาพ สันติสุขอย่างยั่งยืน
- ข. ยุทธศาสตร์การพัฒนาของ อปท. ในเขตจังหวัดพิจิตรที่ ๕ พัฒนาระบบโครงสร้างพื้นฐานสาธารณูปโภคและระบบนิเวศของเมืองเพื่อนำไปสู่เมืองน่าอยู่ มั่นคงและยั่งยืน
- ๑. ยุทธศาสตร์การพัฒนาขององค์การบริหารส่วนตำบลฤๅมิที่ ๕ การพัฒนาระบบโครงสร้างพื้นฐาน สาธารณูปโภค และสิ่งอำนวยความสะดวก

๑.๑ แผนงานอุตสาหกรรมและการโยธา

ที่	โครงการ/กิจกรรม	วัตถุประสงค์	เป้าหมาย (ผลผลิตของ โครงการ)	งบประมาณ					ตัวชี้วัด (KPI)	ผลที่คาดว่าจะได้รับ	ที่มาของโครงการ	หน่วยงานรับผิดชอบหลัก
				๒๕๖๖ (บาท)	๒๕๖๗ (บาท)	๒๕๖๘ (บาท)	๒๕๖๙ (บาท)	๒๕๗๐ (บาท)				
๔๗ (ต่อ)			กว่า ๑๘๒ ลูกบาศก์เมตร พร้อมเลงลูกรังผิวทาง ขนาดกว้าง ๔.๐๐ เมตร ยาว ๖๕.๐๐ เมตร หรือ มีปริมาตรลูกรังไม่น้อยกว่า ๒๖ ลูกบาศก์เมตร พร้อมปรับเกลี่ยเรียบ (รายละเอียดตามแบบแปลน และประมาณการที่ อปท.ฤๅมิ กำหนด )									

เห็นชอบ



(นายธีรศักดิ์ สีนสวาท)

นายกองค์การบริหารส่วนตำบลฤๅมิ



รายละเอียดโครงการพัฒนา

ที่นำมาจากแผนพัฒนาหมู่บ้านและแผนพัฒนาชุมชน

(พ.ศ.๒๕๖๖-๒๕๗๐)

องค์การบริหารส่วนตำบลภูมิ

ก. ยุทธศาสตร์จังหวัดที่ ๓ การเสริมสร้างสังคมคุณภาพ สันติสุขอย่างยั่งยืน

ข. ยุทธศาสตร์การพัฒนาของ อปท. ในเขตจังหวัดที่จัดที่ ๕ พัฒนาระบบโครงสร้างพื้นฐานสาธารณูปโภคและระบบนิเวศของเมืองเพื่อนำไปสู่เมืองน่าอยู่ มั่นคงและยั่งยืน

๑. ยุทธศาสตร์การพัฒนาขององค์การบริหารส่วนตำบลภูมิที่ ๕ การพัฒนาระบบโครงสร้างพื้นฐาน สาธารณูปโภค และสิ่งอำนวยความสะดวก

๑.๑ แผนงานอุตสาหกรรมและการโยธา

ที่	โครงการ/กิจกรรม	วัตถุประสงค์	เป้าหมาย (ผลผลิตของโครงการ)	งบประมาณ				ตัวชี้วัด (KPI)	ผลที่คาดว่าจะได้รับ	ที่มาของโครงการ	หน่วยงานรับผิดชอบหลัก
				๒๕๖๖ (บาท)	๒๕๖๗ (บาท)	๒๕๖๘ (บาท)	๒๕๖๙ (บาท)				
๔๘	โครงการซ่อมสร้างถนนคอนกรีตเสริมเหล็ก สายบ้านนายรินทร์ อุตุทร์ หมู่ที่ ๔ ตำบลห้วยเขน อำเภอบางมูลนาก จังหวัดพิจิตร	เพื่อซ่อมสร้าง ถนนคอนกรีตเสริมเหล็ก	โดยทำการก่อสร้างถนนคอนกรีตเสริมเหล็กขนาด กว้าง ๓.๐๐ เมตร หนา ๐.๑๕ เมตร ยาว ๑๗๐.๐๐ เมตร หรือมีพื้นที่ก่อสร้าง ไม่น้อยกว่า ๕๑๐ ตารางเมตร และลงไหล่ทางลูกรังกว้าง	-	-	๒๘๓,๐๐๐	-	ถนนคอนกรีตเสริมเหล็กจำนวน ๑ แห่ง	ประชาชนสัญจรไปมาได้สะดวกยิ่งขึ้น	แผนพัฒนาหมู่บ้าน	กองช่าง

เห็นชอบ



(นายธีรศักดิ์ สินสวาท)

นายกองค์การบริหารส่วนตำบลภูมิ

รายละเอียดโครงการพัฒนา

ที่นำมาจากแผนพัฒนาหมู่บ้านและแผนพัฒนาชุมชน

(พ.ศ. ๒๕๖๖-๒๕๗๐)

องค์การบริหารส่วนตำบลภูมิ

- ก. ยุทธศาสตร์จังหวัดที่ ๓ การเสริมสร้างสังคมคุณภาพ สันติสุขอย่างยั่งยืน
- ข. ยุทธศาสตร์การพัฒนาของ อปท. ในเขตจังหวัดพิจิตรที่ ๕ พัฒนาระบบโครงสร้างพื้นฐานสาธารณสุขบริเวณสองเมืองเพื่อนำไปสู่เมืองน่าอยู่ มั่นคงและยั่งยืน
- ๑. ยุทธศาสตร์การพัฒนาขององค์การบริหารส่วนตำบลภูมิที่ ๕ การพัฒนาระบบโครงสร้างพื้นฐาน สาธารณูปโภค และสิ่งอำนวยความสะดวก

๑.๑ แผนงานอุตสาหกรรมและการโยธา

ที่	โครงการ/กิจกรรม	วัตถุประสงค์	เป้าหมาย (ผลผลิตของโครงการ)	งบประมาณ					ผลที่คาดว่าจะได้รับ	ที่มาของโครงการ	หน่วยงานรับผิดชอบหลัก
				๒๕๖๖ (บาท)	๒๕๖๗ (บาท)	๒๕๖๘ (บาท)	๒๕๖๙ (บาท)	๒๕๗๐ (บาท)			
๔๘ (ต่อ)			ตามสภาพพื้นที่ ทั้ง ๒ ซ้ำข้าง พร้อมป้ายโครงการ ๑ แห่ง (รายละเอียดตามแบบแปลน และประมาณการที่ อบต.ภูมิกำหนด)								

เห็นชอบ



(นายธีรศักดิ์ สีนสาทา)

นายกองค์การบริหารส่วนตำบลภูมิ

รายละเอียดโครงการพัฒนา

ที่นำมาจากแผนพัฒนาหมู่บ้านและแผนพัฒนาชุมชน


(พ.ศ.๒๕๖๖-๒๕๗๐)

องค์การบริหารส่วนตำบลภูมิ

- ก. ยุทธศาสตร์จังหวัดที่ ๓ การเสริมสร้างสังคมคุณภาพ สันติสุขอย่างยั่งยืน
- ข. ยุทธศาสตร์การพัฒนาของ อปท. ในเขตจังหวัดพิจิตรที่ ๕ พัฒนาระบบโครงสร้างพื้นฐานสาธารณูปโภคและระบบนิเวศของเมืองเพื่อนำไปสู่เมืองน่าอยู่ มั่นคงและยั่งยืน
- ๑. ยุทธศาสตร์การพัฒนาขององค์การบริหารส่วนตำบลภูมิที่ ๕ การพัฒนาระบบโครงสร้างพื้นฐาน สาธารณูปโภค และสิ่งอำนวยความสะดวก

๑.๑ แผนงานอุตสาหกรรมและการโยธา

ที่	โครงการ/กิจกรรม	วัตถุประสงค์	เป้าหมาย (ผลผลิตของโครงการ)	งบประมาณ					ตัวชี้วัด (KPI)	ผลที่คาดว่าจะได้รับ	ที่มาของโครงการ	หน่วยงานรับผิดชอบหลัก	
				๒๕๖๖ (บาท)	๒๕๖๗ (บาท)	๒๕๖๘ (บาท)	๒๕๖๙ (บาท)	๒๕๗๐ (บาท)					
๔๔	โครงการติดตั้งท่อถึงสูงเหล็กทรงกลมเปลี่ยน บริเวณบ้านนางบุญเทียบ ยังแถม หมู่ที่ ๔ ตำบลห้วยเขน อำเภอบางมูลนาก จังหวัดพิจิตร	เพื่อติดตั้งท่อถึงเหล็กทรงกลมเปลี่ยน	โดยทำการติดตั้งท่อถึงสูงเหล็ก ขนาด ความจุ ๑๒ ลูกบาศก์เมตร สูง ๒๒.๐๐ เมตร และอุปกรณ์อื่นๆ พร้อมป้ายโครงการ ๑ แห่ง (รายละเอียดตามแบบแปลนและประมาณการที่ อบต.ภูมิ กำหนด)	-	๒๓๐,๐๐๐	-	-	-	-	ถึงสูงเหล็ก ทรงกลมเปลี่ยน จำนวน ๑ แห่ง	การให้บริการ น้ำประปามี คุณภาพยิ่งขึ้น	แผน พัฒนา หมู่บ้าน	กองช่าง

เห็นชอบ  
  
 (นายธีรศักดิ์ สินสวาท)

นายกองค์การบริหารส่วนตำบลภูมิ

รายละเอียดโครงการพัฒนา

ที่นำมาจากแผนพัฒนาหมู่บ้านและแผนพัฒนาชุมชน


(พ.ศ. ๒๕๖๖-๒๕๗๐)

องค์การบริหารส่วนตำบลคูมิ

- ก. ยุทธศาสตร์จังหวัดที่ ๓ การเสริมสร้างสังคมคุณภาพ สันติสุขอย่างยั่งยืน
- ข. ยุทธศาสตร์การพัฒนาของ อบท. ในเขตจังหวัดพิจิตรที่ ๕ พัฒนาระบบโครงสร้างพื้นฐานสาธารณสุขและระบบนิเวศของเมืองเพื่อนำไปสู่เมืองน่าอยู่ มั่นคงและยั่งยืน
- ๑. ยุทธศาสตร์การพัฒนาขององค์การบริหารส่วนตำบลคูมิที่ ๕ การพัฒนาระบบโครงสร้างพื้นฐาน สาธารณูปโภค และสิ่งอำนวยความสะดวก

๑.๑ แผนงานอุตสาหกรรมและการโยธา

ที่	โครงการ/กิจกรรม	วัตถุประสงค์	เป้าหมาย (ผลผลิตของโครงการ)	งบประมาณ					ตัวชี้วัด (KPI)	ผลที่คาดว่าจะได้รับ	ที่มาของโครงการ	หน่วยงานรับผิดชอบหลัก
				๒๕๖๖ (บาท)	๒๕๖๗ (บาท)	๒๕๖๘ (บาท)	๒๕๖๙ (บาท)	๒๕๗๐ (บาท)				
๕๐	โครงการก่อสร้างช่องเปิดและเปิดท่อระบายน้ำคอนกรีตเสริมเหล็ก บริเวณบ้านนางพิณิจ บัวนวน หมู่ที่ ๕ ตำบลห้วยเขน อำเภอบางมูลนาก จังหวัดพิจิตร	เพื่อก่อสร้างช่องเปิดและเปิดท่อระบายน้ำ	โดยทำการก่อสร้างช่องเปิดและเปิดขนาดกว้าง ๑.๕๐ เมตร สูง ๑.๕๐ เมตร หนา ๐.๒๐ เมตร (รายละเอียดตามแบบแปลนและประมาณการที่ อบต.คูมิกำหนด)	-	๑๕,๐๐๐	-	-	-	ของเปิดเปิด น้ำจำนวน ๑ แห่ง	การเปิดเปิด และระบายน้ำ ได้มีประสิทธิภาพยิ่งขึ้น	แผนพัฒนาหมู่บ้าน	กองช่าง

เห็นชอบ  
  
 (นายธีรศักดิ์ สินสวาท)  
 นายกองค์การบริหารส่วนตำบลคูมิ

รายละเอียดโครงการพัฒนา

ที่นำมาจากแผนพัฒนาหมู่บ้านและแผนพัฒนาชุมชน

(พ.ศ.๒๕๖๖-๒๕๗๐)

องค์การบริหารส่วนตำบลภูมิ

- ก. ยุทธศาสตร์จังหวัดที่ ๓ การเสริมสร้างสังคมคุณภาพ สันติสุขอย่างยั่งยืน
- ข. ยุทธศาสตร์การพัฒนาของ อปท. ในเขตจังหวัดพิจิตรที่ ๕ พัฒนาระบบโครงสร้างพื้นฐานสาธารณูปโภคและระบบนิเวศของเมืองเพื่อนำไปสู่เมืองน่าอยู่ มั่นคงและยั่งยืน
- ๑. ยุทธศาสตร์การพัฒนาขององค์การบริหารส่วนตำบลภูมิที่ ๕ การพัฒนาระบบโครงสร้างพื้นฐาน สาธารณูปโภค และสิ่งอำนวยความสะดวก

๑.๑ แผนงานอุตสาหกรรมและกาไรโยธา

ที่	โครงการ/กิจกรรม	วัตถุประสงค์	เป้าหมาย (ผลผลิตของ โครงการ)	งบประมาณ					ตัวชี้วัด (KPI)	ผลที่คาดว่าจะได้รับ	ที่มาของ โครงการ	หน่วยงาน รับผิดชอบ หลัก
				๒๕๖๖ (บาท)	๒๕๖๗ (บาท)	๒๕๖๘ (บาท)	๒๕๖๙ (บาท)	๒๕๗๐ (บาท)				
๕๑	โครงการปรับปรุงถนนลูกรัง จากนายนายสังเวียน แก้วประสิทธิ์ ไปนายนายชื่น ธรรมโชติ หมู่ที่ ๕ ตำบลห้วยเขน อำเภอบางมูลนาก จังหวัดพิจิตร	เพื่อปรับปรุง ถนนลูกรัง	โดยทำการลงลูกรัง ขนาดกว้าง ๒.๕๐ เมตร ยาว ๙๑๐.๐๐ เมตร คิดเป็นปริมาณลูกรัง ไม่น้อยกว่า ๒๒๗.๕๐ ลูกบาศก์เมตร พร้อมปรับ เกลี่ยเรียบ (รายละเอียดตาม แบบแปลนและประมาณการ ที่ อบต.ภูมิภาทนต์)	-	-	-	๓๒,๐๐๐	-	ถนนลงลูกรัง จำนวน ๑ แห่ง	ประชาชน สัญญาไปมาได้ สะดวกยิ่งขึ้น	แผน พัฒนา หมู่บ้าน	กองช่าง

เห็นชอบ



(นายธีรศักดิ์ สินสวาท)

นายกองค์การบริหารส่วนตำบลภูมิ

รายละเอียดโครงการพัฒนา

ที่นำมาจากแผนพัฒนาหมู่บ้านและแผนพัฒนาชุมชน

(พ.ศ.๒๕๖๖-๒๕๗๐)

องค์การบริหารส่วนตำบลคูมิ

- ก. ยุทธศาสตร์จังหวัดที่ ๓ การเสริมสร้างสังคมคุณภาพ สันติสุขอย่างยั่งยืน
- ข. ยุทธศาสตร์การพัฒนาของ อปท. ในเขตจังหวัดพิจิตรที่ ๕ พัฒนาระบบโครงสร้างพื้นฐานสาธารณูปโภคและระบบนิเวศของเมืองเพื่อนำไปสู่เมืองน่าอยู่ มั่นคงและยั่งยืน
- ๑. ยุทธศาสตร์การพัฒนาขององค์การบริหารส่วนตำบลคูมิที่ ๕ การพัฒนาระบบโครงสร้างพื้นฐาน สาธารณูปโภค และสิ่งอำนวยความสะดวก

๑.๑ แผนงานอุตสาหกรรมและการโยธา

ที่	โครงการ/กิจกรรม	วัตถุประสงค์	เป้าหมาย (ผลผลิตของโครงการ)	งบประมาณ				ตัวชี้วัด (KPI)	ผลที่คาดว่าจะได้รับ	ที่มาของโครงการ	หน่วยงานรับผิดชอบหลัก
				๒๕๖๖ (บาท)	๒๕๖๗ (บาท)	๒๕๖๘ (บาท)	๒๕๗๐ (บาท)				
๕๑	โครงการปรับปรุงถนนลูกรังจากถนนลาดยาง ไม้ทอม ไปถนนลาดยางยุทธ ยศสุนทร หมู่ที่ ๕ ตำบลหัวเขน อำเภอบางมูลนาก จังหวัดพิจิตร	เพื่อปรับปรุงถนนลูกรัง	โดยทำการลงลูกรัง ขนาดกว้าง ๒.๕๐ เมตร ยาว ๒,๐๐๐.๐๐ เมตร คิดเป็นปริมาณลูกรังไม่น้อยกว่า ๕๐๐ ลูกบาศก์เมตร พร้อมปรับเปลี่ยนรูปแบบ (รายละเอียดตามแบบแปลนและประมาณการที่มอบอนุมัติกำหนด)	-	-	-	๑๕๘,๐๐๐	ถนนลูกรัง จำนวน ๑ แห่ง	ประชาชน สัญจรไปมาได้ สะดวกยิ่งขึ้น	แผนพัฒนา หมู่บ้าน	กองช่าง

เห็นชอบ

(นายธีรศักดิ์ สินสวาท)

นายกองค์การบริหารส่วนตำบลคูมิ

รายละเอียดโครงการพัฒนา

ผ.๐๒/๑

ที่นำมาจากแผนพัฒนาหมู่บ้านและแผนพัฒนาชุมชน

(พ.ศ.๒๕๖๖-๒๕๗๐)

องค์การบริหารส่วนตำบลภูมิ

ก. ยุทธศาสตร์จังหวัดที่ ๓ การเสริมสร้างสังคมคุณภาพ สันติสุขอย่างยั่งยืน

ข. ยุทธศาสตร์การพัฒนาของ อปท. ในเขตจังหวัดพิจิตรที่ ๕ พัฒนาระบบโครงสร้างพื้นฐานสาธารณูปโภคและระบบนิเวศของเมืองเพื่อนำไปสู่เมืองน่าอยู่ มั่นคงและยั่งยืน

๑. ยุทธศาสตร์การพัฒนาขององค์การบริหารส่วนตำบลภูมิที่ ๕ การพัฒนาระบบโครงสร้างพื้นฐาน สาธารณูปโภค และสิ่งอำนวยความสะดวก

๑.๑ แผนงานอุตสาหกรรมและการโยธา

ที่	โครงการ/กิจกรรม	วัตถุประสงค์	เป้าหมาย (ผลผลิตของโครงการ)	งบประมาณ					ตัวชี้วัด (KPI)	ผลที่คาดว่าจะได้รับ	ที่มาของโครงการ	หน่วยงานรับผิดชอบหลัก
				๒๕๖๖ (บาท)	๒๕๖๗ (บาท)	๒๕๖๘ (บาท)	๒๕๖๙ (บาท)	๒๕๗๐ (บาท)				
๕๓	โครงการปรับปรุงถนนลูกรังจากถนนายบุญทรงสายกลายไปนา นายสังวรณ์ อินทร์ใหญ่ หมู่ที่ ๕ ตำบลห้วยเขน อำเภอบางมูลนาก จังหวัดพิจิตร	เพื่อปรับปรุงถนนลูกรัง	โดยทำการลงลูกรังขนาดกว้าง ๒.๕๐ เมตร ยาว ๑,๑๐๐.๐๐ เมตร คิดเป็นปริมาณลูกรังไม่น้อยกว่า ๒๗๕ ลูกบาศก์เมตร พร้อมปรับเกลี่ยเรียบ (รายละเอียดตามแบบแปลนและประมาณการที่มอบ.ภูมิกำหนด)	๘๗,๐๐๐ (บาท)	-	-	-	-	ถนนลงลูกรัง จำนวน ๑ แห่ง	ประชาชน สัญญาจะไปมาได้ สะดวกยิ่งขึ้น	แผนพัฒนาหมู่บ้าน	กองช่าง

เห็นชอบ



(นายธีรศักดิ์ สินสวาท)

นายกองค์การบริหารส่วนตำบลภูมิ

รายละเอียดโครงการพัฒนา

ผ.๐๒/๑

ที่นำมาจากแผนพัฒนาหมู่บ้านและแผนพัฒนาชุมชน

(พ.ศ.๒๕๖๖-๒๕๗๐)

องค์การบริหารส่วนตำบลภูมิ

- ก. ยุทธศาสตร์จังหวัดที่ ๓ การเสริมสร้างสังคมคุณภาพ สันติสุขอย่างยั่งยืน  
 ข. ยุทธศาสตร์การพัฒนาของ อปท. ในเขตจังหวัดพิจิตรที่ ๕ พัฒนาระบบโครงสร้างพื้นฐานสาธารณูปโภคและระบบนิเวศของเมืองเพื่อนำไปสู่เมืองน่าอยู่ มั่นคงและยั่งยืน  
 ๑. ยุทธศาสตร์การพัฒนาขององค์การบริหารส่วนตำบลภูมิที่ ๕ การพัฒนาระบบโครงสร้างพื้นฐาน สาธารณูปโภค และสิ่งอำนวยความสะดวก

๑.๑ แผนงานอุตสาหกรรมและการโยธา

ที่	โครงการ/กิจกรรม	วัตถุประสงค์	เป้าหมาย (ผลผลิตของโครงการ)	งบประมาณ					ตัวชี้วัด (KPI)	ผลที่คาดว่าจะได้รับ	ที่มาของโครงการ	หน่วยงานรับผิดชอบหลัก
				๒๕๖๖ (บาท)	๒๕๖๗ (บาท)	๒๕๖๘ (บาท)	๒๕๖๙ (บาท)	๒๕๗๐ (บาท)				
๕๔	โครงการปรับปรุงถนนลูกรังจากนายนายอานวย สอนวงศ์ ไปนายนายทองแดง ครุฑค้ำนวม หมู่ที่ ๕ ตำบลห้วยเขน อำเภอบางมูลนาก จังหวัดพิจิตร	เพื่อปรับปรุงถนนลูกรัง	โดยทำการลงลูกรัง ขนาด กว้าง ๓.๐๐ เมตร ยาว ๘๐๐.๐๐ เมตร คิดเป็น คิดเป็นปริมาณลูกรัง ไม่น้อยกว่า ๒๕๐ ลูกบาศก์เมตร พร้อมปรับ เกลี่ยเรียบ (รายละเอียดตามแบบแปลนและประมาณการที่ ๑ บด.ภูมิกำหนด)	-	๓๖,๐๐๐	-	-	-	ถนนลูกรัง จำนวน ๑ แห่ง	ประชาชน สัญจรไปมาได้ สะดวกยิ่งขึ้น	แผนพัฒนาหมู่บ้าน หมู่บ้าน	กองช่าง

เห็นชอบ

(นายธีรศักดิ์ สินแสวง)

นายกองค์การบริหารส่วนตำบลภูมิ



รายละเอียดโครงการพัฒนา

ที่นำมาจากแผนพัฒนาหมู่บ้านและแผนพัฒนาชุมชน

(พ.ศ.๒๕๖๖-๒๕๗๐)

ผ.๐๒/๑

องค์การบริหารส่วนตำบลคูมิ

ก. ยุทธศาสตร์จังหวัดที่ ๓ การเสริมสร้างสังคมคุณภาพ สันติสุขอย่างยั่งยืน

ข. ยุทธศาสตร์การพัฒนาของ อปท. ในเขตจังหวัดพิจิตรที่ ๔ พัฒนาระบบโครงสร้างพื้นฐานสาธารณูปโภคและระบบนิเวศของเมืองเพื่อนำไปสู่เมืองน่าอยู่ มั่นคงและยั่งยืน

๑. ยุทธศาสตร์การพัฒนาขององค์การบริหารส่วนตำบลคูมิที่ ๔ การพัฒนาระบบโครงสร้างพื้นฐาน สาธารณูปโภค และสิ่งอำนวยความสะดวก

๑.๑ แผนงานอุตสาหกรรมและการโยธา

ที่	โครงการ/กิจกรรม	วัตถุประสงค์	เป้าหมาย (ผลผลิตของ โครงการ)	งบประมาณ					ตัวชี้วัด (KPI)	ผลที่คาดว่าจะได้รับ	ที่มาของ โครงการ	หน่วยงาน รับผิดชอบ หลัก
				๒๕๖๖ (บาท)	๒๕๖๗ (บาท)	๒๕๖๘ (บาท)	๒๕๖๙ (บาท)	๒๕๗๐ (บาท)				
๕๕	โครงการติดตั้งกล้องวงจรปิด CCTV หมู่ที่ ๑ ตำบลคูมิ อำเภอบางมูลนาก จังหวัดพิจิตร	เพื่อติดตั้งกล้องวงจรปิด CCTV	โดยทำการติดตั้งกล้องวงจรปิดชนิดเครือข่าย แบบมุมมองคงที่สำหรับติดตั้งภายนอกอาคาร แบบที่ ๒ สำหรับใช้ในงานรักษาความปลอดภัย และวิเคราะห์ภาพ และงานอื่นๆ ความละเอียดของภาพสูงสุด ไม่น้อยกว่า ๒,๕๖๐x๑,๙๒๐ pixel	-	-	-	๒๕๐,๐๐๐	-	กล้อง CCTV จำนวน ๔ ตัว	การให้บริการด้านรักษาความปลอดภัย มีประสิทธิภาพยิ่งขึ้น	แผนพัฒนาหมู่บ้าน	กองช่าง

เห็นชอบ



(นายธีรศักดิ์ สินสว่าง)

นายกองค์การบริหารส่วนตำบลคูมิ

รายละเอียดโครงการพัฒนา

ที่นำมาจากแผนพัฒนาหมู่บ้านและแผนพัฒนาชุมชน

(พ.ศ. ๒๕๖๖-๒๕๗๐)

องค์การบริหารส่วนตำบลคูมิ

- ก. ยุทธศาสตร์จังหวัดที่ ๓ การเสริมสร้างสังคมคุณภาพ สันติสุขอย่างยั่งยืน
- ข. ยุทธศาสตร์การพัฒนาของ อปท. ในเขตจังหวัดพิจิตรที่ ๕ พัฒนาระบบโครงสร้างพื้นฐานสาธารณูปโภคและระบบนิเวศของเมืองเพื่อนำไปสู่เมืองน่าอยู่ มั่นคงและยั่งยืน
- ๑. ยุทธศาสตร์การพัฒนาขององค์การบริหารส่วนตำบลคูมิที่ ๕ การพัฒนาระบบโครงสร้างพื้นฐาน สาธารณูปโภค และสิ่งอำนวยความสะดวก

๑.๑ แผนงานอุตสาหกรรมและการโยธา

ที่	โครงการ/กิจกรรม	วัตถุประสงค์	เป้าหมาย (ผลผลิตของโครงการ)	งบประมาณ				ตัวชี้วัด (KPI)	ผลที่คาดว่าจะได้รับ	ที่มาของโครงการ	หน่วยงานรับผิดชอบหลัก
				๒๕๖๖ (บาท)	๒๕๖๗ (บาท)	๒๕๖๘ (บาท)	๒๕๗๐ (บาท)				
๕๕ (ต่อ)			หรือไม่น้อยกว่า ๔,๙๑๕,๒๐๐ pixel จำนวน ๔ ตัว พร้อมติดตั้งสายสัญญาณและอุปกรณ์เสริมต่างๆ (ตามคุณลักษณะพื้นฐานของระบบกล้องโทรทัศน์วงจรปิดและประมวลผลที่อบต.คูมิ กิ่งหนาด)								

เห็นชอบ



(นายธีรศักดิ์ สินสวาท)

นายกองค์การบริหารส่วนตำบลคูมิ

รายละเอียดโครงการพัฒนา

ที่นำมาจากแผนพัฒนาหมู่บ้านและแผนพัฒนาชุมชน

(พ.ศ. ๒๕๖๖-๒๕๗๐)

องค์การบริหารส่วนตำบลภูมิ

ผ.๐๒/๑

- ก. ยุทธศาสตร์จังหวัดที่ ๓ การเสริมสร้างสังคมคุณภาพ สันติสุขอย่างยั่งยืน  
 ข. ยุทธศาสตร์การพัฒนาของ อบท. ในเขตจังหวัดพิจิตรที่ ๕ พัฒนาระบบโครงสร้างพื้นฐานสาธารณูปโภคและระบบนิเวศของเมืองเพื่อนำไปสู่เมืองน่าอยู่ มั่นคงและยั่งยืน  
 ๑. ยุทธศาสตร์การพัฒนาขององค์การบริหารส่วนตำบลภูมิที่ ๕ การพัฒนาระบบโครงสร้างพื้นฐาน สาธารณูปโภค และสิ่งอำนวยความสะดวก

๑.๑ แผนงานอุตสาหกรรมและการโยธา

ที่	โครงการ/กิจกรรม	วัตถุประสงค์	เป้าหมาย (ผลผลิตของโครงการ)	งบประมาณ					ตัวชี้วัด (KPI)	ผลที่คาดว่าจะได้รับ	ที่มาของโครงการ	หน่วยงานรับผิดชอบหลัก
				๒๕๖๖ (บาท)	๒๕๖๗ (บาท)	๒๕๖๘ (บาท)	๒๕๖๙ (บาท)	๒๕๗๐ (บาท)				
๕๖	โครงการขยายเขตไฟฟ้า จากบ้านนายวันชัย ฉิมฉวี ไปนานางละเอียด ม่วงคุ่ม หมู่ที่ ๑ ตำบลห้วยขน อำเภอบางมูลนาก จังหวัดพิจิตร	เพื่อขยายเขตไฟฟ้า	อุดหนุนการไฟฟ้าส่วนภูมิภาค สาขาอำเภอบางมูลนาก เพื่อทำการขยายเขตไฟฟ้า แรงต่ำภายนอก ระยะทาง ๔๐๐.๐๐ เมตร พร้อม บั๊กเสาทาสาย (รายละเอียด ตามการไฟฟ้าส่วนภูมิภาคกำหนด)	-	-	๓๐๐,๐๐๐	-	-	ขยายเขตไฟฟ้า จำนวน ๑ แห่ง	ประชาชนได้ใช้บริการ ไฟฟ้าได้อย่างทั่วถึง	แผนพัฒนา หมู่บ้าน	กองช่าง

เห็นชอบ



(นายธีรศักดิ์ สินสawat)

นายกองค์การบริหารส่วนตำบลภูมิ

รายละเอียดโครงการพัฒนา

ที่นำมาจากแผนพัฒนาหมู่บ้านและแผนพัฒนาชุมชน

(พ.ศ.๒๕๖๖-๒๕๗๐)

องค์การบริหารส่วนตำบลภูมิ

- ก. ยุทธศาสตร์จังหวัดที่ ๓ การเสริมสร้างสังคมคุณภาพ สันติสุขอย่างยั่งยืน
- ข. ยุทธศาสตร์การพัฒนาของ อปท. ในเขตจังหวัดพิจิตรที่ ๔ พัฒนาระบบโครงสร้างพื้นฐานสาธารณูปโภคและระบบนิเวศของเมืองเพื่อนำไปสู่เมืองน่าอยู่ มั่นคงและยั่งยืน
- ๑. ยุทธศาสตร์การพัฒนาขององค์การบริหารส่วนตำบลภูมิที่ ๔ การพัฒนาระบบโครงสร้างพื้นฐาน สาธารณูปโภค และสิ่งอำนวยความสะดวก

๑.๑ แผนงานอุตสาหกรรมและการโยธา

ที่	โครงการ/กิจกรรม	วัตถุประสงค์	เป้าหมาย (ผลผลิตของโครงการ)	งบประมาณ					ตัวชี้วัด (KPI)	ผลที่คาดว่าจะได้รับ	ที่มาของโครงการ	หน่วยงานรับผิดชอบหลัก
				๒๕๖๖ (บาท)	๒๕๖๗ (บาท)	๒๕๖๘ (บาท)	๒๕๖๙ (บาท)	๒๕๗๐ (บาท)				
๕๗	โครงการขยายเขตไฟฟ้า สายบ้านนายทองสุข เพชรหมุ่ หมู่ที่ ๔ ตำบลห้วยเขน อำเภอบางมูลนาก จังหวัดพิจิตร	เพื่อขยายเขตไฟฟ้า	อุดหนุนการไฟฟ้าส่วนภูมิภาค สาขาบางมูลนาก โดยทำการ ขยายเขตไฟฟ้าแรงต่ำ ภายนอก ระยะทาง ๖๐.๐๐ เมตร พร้อมบักเสาคาดสาย (รายละเอียดตาม การไฟฟ้าส่วนภูมิภาค กำหนด)	๔๕,๐๐๐ (บาท)	-	-	-	-	ขยายเขตไฟฟ้าจำนวน ๑ แห่ง	ประชาชนได้ใช้ไฟฟ้าทั่วถึงยิ่งขึ้น	แผนพัฒนาหมู่บ้าน	กองช่าง

เห็นชอบ



(นายธีรศักดิ์ สินสวาท)

นายกองค์การบริหารส่วนตำบลภูมิ

รายละเอียดโครงการพัฒนา

ที่นำมาจากแผนพัฒนาหมู่บ้านและแผนพัฒนาชุมชน

(พ.ศ. ๒๕๖๖-๒๕๗๐)

องค์การบริหารส่วนตำบลลุมพินี

- ก. ยุทธศาสตร์จังหวัดที่ ๓ การเสริมสร้างสังคมคุณภาพ สันติสุขอย่างยั่งยืน
- ข. ยุทธศาสตร์การพัฒนาของ อปท. ในเขตจังหวัดพิจิตรที่ ๕ พัฒนาระบบโครงสร้างพื้นฐานสาธารณูปโภคและระบบนิเวศของเมืองเพื่อนำไปสู่เมืองน่าอยู่ มั่นคงและยั่งยืน
- ๑. ยุทธศาสตร์การพัฒนาขององค์การบริหารส่วนตำบลลุมพินีที่ ๕ การพัฒนาระบบโครงสร้างพื้นฐาน สาธารณูปโภค และสิ่งอำนวยความสะดวก

๑.๑ แผนงานอุตสาหกรรมและการโยธา

ที่	โครงการ/กิจกรรม	วัตถุประสงค์	เป้าหมาย (ผลผลิตของ โครงการ)	งบประมาณ					ตัวชี้วัด (KPI)	ผลที่คาดว่าจะได้รับ	ที่มาของ โครงการ	หน่วยงาน รับผิดชอบ หลัก
				๒๕๖๖ (บาท)	๒๕๖๗ (บาท)	๒๕๖๘ (บาท)	๒๕๖๙ (บาท)	๒๕๗๐ (บาท)				
๕๕	โครงการติดตั้งกล้องวงจรปิด CCTV หมู่ที่ ๔ ตำบลห้วยเขน อำเภอบางมูลนาก จังหวัดพิจิตร	เพื่อติดตั้ง กล้องวงจรปิด CCTV	โดยทำการติดตั้งกล้องวงจรปิด ชนิดเครือข่าย แบบ มุมมองคงที่สำหรับติดตั้ง ภายนอกอาคาร สำหรับใช้ใน งานรักษาความปลอดภัย และงานอื่นๆ ความละเอียดของภาพสูงสุด ไม่น้อยกว่า ๑,๙๒๐x๑,๐๘๐ pixel	-	-	๔๙๕,๐๐๐	-	-	กล้อง CCTV จำนวน ๗ ตัว	การให้บริการ ด้านรักษา ความ ปลอดภัย มี ประสิทธิภาพ ยิ่งขึ้น	แผน พัฒนา หมู่บ้าน	กองช่าง

เห็นชอบ



(นายธีรศักดิ์ สีนสวาท)

นายกองค์การบริหารส่วนตำบลลุมพินี

รายละเอียดโครงการพัฒนา

ผ.๐๒/๑

ที่นำมาจากแผนพัฒนาหมู่บ้านและแผนพัฒนาชุมชน

(พ.ศ.๒๕๖๖-๒๕๗๐)

องค์การบริหารส่วนตำบลภูมี

- ก. ยุทธศาสตร์จังหวัดที่ ๓ การเสริมสร้างสังคมคุณภาพ สันติสุขอย่างยั่งยืน
- ข. ยุทธศาสตร์การพัฒนาของ อปท. ในเขตจังหวัดพิจิตรที่ ๔ พัฒนาระบบโครงสร้างพื้นฐานสาธารณูปโภคและระบบนิเวศของเมืองเพื่อนำไปสู่เมืองน่าอยู่ มั่นคงและยั่งยืน
- ๑. ยุทธศาสตร์การพัฒนาขององค์การบริหารส่วนตำบลภูมีที่ ๔ การพัฒนาระบบโครงสร้างพื้นฐาน สาธารณูปโภค และสิ่งอำนวยความสะดวก

๑.๑ แผนงานอุตสาหกรรมและการโยธา

ที่	โครงการ/กิจกรรม	วัตถุประสงค์	เป้าหมาย (ผลผลิตของโครงการ)	งบประมาณ					ผลที่คาดว่าจะได้รับ	ที่มาของโครงการ	หน่วยงานรับผิดชอบหลัก
				๒๕๖๖ (บาท)	๒๕๖๗ (บาท)	๒๕๖๘ (บาท)	๒๕๖๙ (บาท)	๒๕๗๐ (บาท)			
๕๘ (ต่อ)			หรือไม่น้อยกว่า ๒,๐๗๓,๖๐๐ pixel จำนวน ๗ ตัว พร้อม ติดตั้งสายสัญญาณ และอุปกรณ์เสริมต่างๆ (ตามคุณลักษณะพื้นฐาน ของระบบกล้องโทรทัศน์ วงจรปิดและประมวลผลการ ที่อบต.ภูมี กำหนด)	๒,๑๗๐,๐๐๐	๒,๒๑๕,๐๐๐	๑,๘๗๙,๐๐๐	๙๑๖,๐๐๐	๙๓๗,๐๐๐	-	-	-
รวม	๕๘ โครงการ	-	-	๒,๑๗๐,๐๐๐	๒,๒๑๕,๐๐๐	๑,๘๗๙,๐๐๐	๙๑๖,๐๐๐	๙๓๗,๐๐๐	-	-	-

เห็นชอบ

(นายธีรศักดิ์ สินสวาท)

นายกองค์การบริหารส่วนตำบลภูมี

รายละเอียดโครงการพัฒนา

แผนพัฒนาท้องถิ่น (พ.ศ.๒๕๖๖-๒๕๗๐)

สำหรับ โครงการที่เกินศักยภาพขององค์กรปกครองส่วนท้องถิ่นที่ใช้สำหรับการประสานแผนพัฒนาท้องถิ่น

องค์การบริหารส่วนตำบลภูมิ

- ก. ยุทธศาสตร์จังหวัดที่ ๓ การเสริมสร้างสังคมคุณภาพ สันติสุขอย่างยั่งยืน
- ข. ยุทธศาสตร์การพัฒนาของ อปท. ในเขตจังหวัดพิจิตรที่ ๕ พัฒนาระบบโครงสร้างพื้นฐานสาธารณูปโภคและระบบนิเวศของเมืองเพื่อนำไปสู่เมืองที่น่าอยู่ มั่นคงและยั่งยืน
- ๕. ยุทธศาสตร์การพัฒนาขององค์การบริหารส่วนตำบลภูมิที่ ๕ การพัฒนาระบบโครงสร้างพื้นฐาน สาธารณูปโภค และสิ่งอำนวยความสะดวก

๕.๑ แผนงานอุตสาหกรรมและการโยธา

ที่	โครงการ/กิจกรรม	วัตถุประสงค์	เป้าหมาย (ผลผลิตของโครงการ)	งบประมาณ					ตัวชี้วัด (KPI)	ผลที่คาดว่าจะได้รับ	หน่วยงาน ที่รับผิดชอบหลัก
				๒๕๖๖ (บาท)	๒๕๖๗ (บาท)	๒๕๖๘ (บาท)	๒๕๖๙ (บาท)	๒๕๗๐ (บาท)			
๑	โครงการซ่อมสร้างถนนคอนกรีตเสริมเหล็ก จากศูนย์วิทยุเสรี กัสดีอิม ไปนายแพทย์บุญม่วงพรม หมู่ที่ ๔ ตำบลภูมิ	เพื่อซ่อมสร้างถนนคอนกรีตเสริมเหล็กเสริมเหล็ก	โดยก่อสร้างถนนคอนกรีตเสริมเหล็กขนาด กว้าง ๓.๐๐ เมตร หนา ๐.๑๕ เมตร ยาว ๘๖๐.๐๐ เมตร หรือมีพื้นที่ก่อสร้างไม่น้อยกว่า ๒,๕๘๐ ตารางเมตร	๑,๔๓๐,๐๐๐	-	-	-	-	ถนนคอนกรีตเสริมเหล็กจำนวน ๑ แห่ง	ประชาชนสัญจรไปมาได้สะดวกยิ่งขึ้น	กองช่าง

เห็นชอบ



(นายธีรศักดิ์ สินสว่าง)

นายกองค์การบริหารส่วนตำบลภูมิ

รายละเอียดโครงการพัฒนา

ผ.๐๒/๒

แผนพัฒนาท้องถิ่น (พ.ศ.๒๕๖๖-๒๕๗๐)

สำหรับ โครงการที่เกนศักยภาพขององค์กรปกครองส่วนท้องถิ่นที่ใช้สำหรับการประสานแผนพัฒนาท้องถิ่น

องค์การบริหารส่วนตำบลภูมิ

ก. ยุทธศาสตร์จังหวัดที่ ๓ การเสริมสร้างสังคมคุณภาพ สันติสุขอย่างยั่งยืน

ข. ยุทธศาสตร์การพัฒนาของ อบท. ในเขตจังหวัดพิจิตรที่ ๕ พัฒนาระบบพื้นฐานสาธารณูปโภคและระบบนิเวศของเมืองเพื่อนำไปสู่เมืองที่น่าอยู่ มั่นคงและยั่งยืน

๕. ยุทธศาสตร์การพัฒนาขององค์การบริหารส่วนตำบลภูมิที่ ๕ การพัฒนาระบบโครงสร้างพื้นฐาน สาธารณูปโภค และสิ่งอำนวยความสะดวก

๕.๑ แผนงานอุตสาหกรรมและการโยธา

ที่	โครงการ/กิจกรรม	วัตถุประสงค์	เป้าหมาย (ผลผลิตของโครงการ)	งบประมาณ					ตัวชี้วัด (KPI)	ผลที่คาดว่าจะได้รับ	หน่วยงาน ที่รับผิดชอบหลัก
				๒๕๖๖ (บาท)	๒๕๖๗ (บาท)	๒๕๖๘ (บาท)	๒๕๖๙ (บาท)	๒๕๗๐ (บาท)			
๒	โครงการก่อสร้างสะพานคอนกรีตเสริมเหล็กข้ามคลองบุษบงค์ บริเวณวัดบางลำภู หมู่ที่ ๑ ตำบลภูมิ อำเภอบางมูลนาก จังหวัดพิจิตร	เพื่อก่อสร้างสะพานคอนกรีตเสริมเหล็กข้ามคลองเสริมเหล็ก	โดยทำการก่อสร้างสะพานคอนกรีตเสริมเหล็กขนาดกว้าง ๔.๐๐ เมตร ยาว ๑๕.๐๐ เมตร หรือมีพื้นที่ก่อสร้างไม่น้อยกว่า ๖๐ ตารางเมตร พร้อมป้ายโครงการ ๑ แห่ง (รายละเอียดตามแบบเลขที่ ๗๓-๐๓ และประมาณการที่ อบต.ภูมิ กำหนด)	๗๐๐,๐๐๐	-	-	-	-	สะพานคอนกรีตเสริมเหล็ก จำนวน ๑ แห่ง	มีสะพานข้ามคลองที่ได้มาตรฐาน	กองช่าง

เห็นชอบ



(นายธีรศักดิ์ สินสวาท)

นายกองค์การบริหารส่วนตำบลภูมิ



รายละเอียดโครงการพัฒนา

แผนพัฒนาท้องถิ่น (พ.ศ.๒๕๖๖-๒๕๗๐)

สำหรับ โครงการที่เกิดขึ้นศักยภาพขององค์กรปกครองส่วนท้องถิ่นที่ใช้สำหรับการประสานแผนพัฒนาท้องถิ่น

องค์กรบริหารส่วนตำบลภูมิ

- ก. ยุทธศาสตร์จังหวัดที่ ๓ การเสริมสร้างสังคมคุณภาพ สันติสุขอย่างยั่งยืน
- ข. ยุทธศาสตร์การพัฒนาของ อปท. ในเขตจังหวัดพิจิตรที่ ๕ พัฒนาระบบโครงสร้างพื้นฐานสาธารณูปโภคและระบบนิเวศของเมืองเพื่อนำไปสู่เมืองที่น่าอยู่ มั่นคงและยั่งยืน
- ๕. ยุทธศาสตร์การพัฒนาขององค์กรบริหารส่วนตำบลภูมิที่ ๕ การพัฒนาระบบโครงสร้างพื้นฐาน สาธารณูปโภค และสิ่งอำนวยความสะดวก

๕.๑ แผนงานอุตสาหกรรมและการโยธา

ที่	โครงการ/กิจกรรม	วัตถุประสงค์	เป้าหมาย (ผลผลิตของโครงการ)	งบประมาณ					ตัวชี้วัด (KPI)	ผลที่คาดว่าจะได้รับ	หน่วยงาน ที่รับผิดชอบหลัก
				๒๕๖๖ (บาท)	๒๕๖๗ (บาท)	๒๕๖๘ (บาท)	๒๕๖๙ (บาท)	๒๕๗๐ (บาท)			
๓	โครงการก่อสร้างสะพานคอนกรีตเสริมเหล็กข้ามคลองบุษบงค์ บริเวณบ้านนายณารายณ์ ต.จันทน์ หมู่ที่ ๑ ตำบลภูมิ อำเภอบางมูลนาก จังหวัดพิจิตร	เพื่อก่อสร้างสะพานคอนกรีตเสริมเหล็กคอนกรีตเสริมเหล็ก	โดยทำการก่อสร้างสะพานคอนกรีตเสริมเหล็กขนาดกว้าง ๔.๐๐ เมตรยาว ๑๕.๐๐ เมตร และมีพื้นที่ก่อสร้างไม่น้อยกว่า ๖๐ ตารางเมตร พร้อมป้ายโครงการ ๑ แห่ง (รายละเอียดตามแบบเลขที่ พ๓-๐๓ และประมาณการที่ อบต.ภูมิ กำหนด)	๗๐๐,๐๐๐	-	-	-	-	สะพานคอนกรีตเสริมเหล็ก จำนวน ๑ แห่ง	มีสะพานข้ามคลองที่ได้มาตรฐาน	กองช่าง

เห็นชอบ



(นายธีรศักดิ์ ลินสวาท)

นายกองค์การบริหารส่วนตำบลภูมิ

รายละเอียดโครงการพัฒนา

แผนพัฒนาท้องถิ่น (พ.ศ.๒๕๖๖-๒๕๗๐)

สำหรับ โครงการที่เกินศักยภาพขององค์กรปกครองส่วนท้องถิ่นที่ใช้งบประมาณพัฒนาท้องถิ่น  
องค์การบริหารส่วนตำบลภูมิ

- ก. ยุทธศาสตร์จังหวัดที่ ๓ การเสริมสร้างสังคมคุณภาพ สันติสุขอย่างยั่งยืน
- ข. ยุทธศาสตร์การพัฒนาของ อบท.ในเขตจังหวัดพิจิตรที่ ๕ พัฒนาระบบโครงสร้างพื้นฐานสาธารณูปโภคและระบบนิเวศของเมืองเพื่อนำไปสู่เมืองที่น่าอยู่ มั่นคงและยั่งยืน
- ๕. ยุทธศาสตร์การพัฒนาขององค์กรบริหารส่วนตำบลภูมิที่ ๕ การพัฒนาระบบโครงสร้างพื้นฐาน สาธารณูปโภค และสิ่งอำนวยความสะดวก

๕.๑ แผนงานอุตสาหกรรมและการโยธา

ที่	โครงการ/กิจกรรม	วัตถุประสงค์	เป้าหมาย (ผลผลิตของ โครงการ)	งบประมาณ				ตัวชี้วัด (KPI)	ผลที่คาดว่าจะได้รับ	หน่วยงาน ที่รับผิดชอบหลัก
				๒๕๖๖ (บาท)	๒๕๖๗ (บาท)	๒๕๖๘ (บาท)	๒๕๖๙ (บาท)			
๕	โครงการก่อสร้างถนนคอนกรีตเสริมเหล็ก จากประตูระบายน้ำบ้านนายารายณ์ ต.จันทร์ วรอบประตู่ระบายน้ำ สุดเขต หมู่ที่ ๑ ตำบลภูมิ อำเภอบางมูลนาก จังหวัดพิจิตร	เพื่อก่อสร้างถนนคอนกรีตเสริมเหล็ก	โดยทำการก่อสร้างถนนคอนกรีตเสริมเหล็ก ขนาดกว้าง ๔.๐๐ เมตร หนา ๐.๑๕ เมตร ยาว ๒,๐๕๐.๐๐ เมตร หรือมีพื้นที่ก่อสร้างไม่น้อยกว่า ๘,๒๐๐ ตารางเมตร และลงไหล่ทางลูกรังกว้าง ตามสภาพพื้นที่ ทั้ง ๒ ข้าง พร้อมป้ายโครงการ ๑ แห่ง (รายละเอียดตามแบบแปลนและประมาณการที่มอบ.ภูมิกำหนด)	๔,๓๐๐,๐๐๐ (บาท)	- (บาท)	- (บาท)	- (บาท)	- (บาท)	ถนนคอนกรีตเสริมเหล็ก จำนวน ๑ แห่ง	กองช่าง

เห็นชอบ



(นายธีรศักดิ์ สินสวาท)

นายกองค์การบริหารส่วนตำบลภูมิ

รายละเอียดโครงการพัฒนา

แผนพัฒนาท้องถิ่น (พ.ศ.๒๕๖๖-๒๕๗๐)

สำหรับ โครงการที่เกิดขึ้นศักยภาพขององค์กรปกครองส่วนท้องถิ่นที่ใช้สำหรับการประสานแผนพัฒนาท้องถิ่น  
องค์การบริหารส่วนตำบลภูมิ

- ก. ยุทธศาสตร์จังหวัดที่ ๓ การเสริมสร้างสังคมคุณภาพ สันติสุขอย่างยั่งยืน
- ข. ยุทธศาสตร์การพัฒนาของ อปท. ในเขตจังหวัดพิจิตรที่ ๕ พัฒนาระบบโครงสร้างพื้นฐานสาธารณูปโภคและระบบนิเวศของเมืองเพื่อนำไปสู่เมืองที่น่าอยู่ มั่นคงและยั่งยืน
- ๕. ยุทธศาสตร์การพัฒนาขององค์การบริหารส่วนตำบลภูมิที่ ๕ การพัฒนาระบบโครงสร้างพื้นฐาน สาธารณูปโภค และสิ่งอำนวยความสะดวก

๕.๑ แผนงาน/ยุทธศาสตร์และการโยธา

ที่	โครงการ/กิจกรรม	วัตถุประสงค์	เป้าหมาย (ผลผลิตของโครงการ)	งบประมาณ				ตัวชี้วัด (KPI)	ผลที่คาดว่าจะได้รับ	หน่วยงานที่รับผิดชอบหลัก
				๒๕๖๖ (บาท)	๒๕๖๗ (บาท)	๒๕๖๘ (บาท)	๒๕๖๙ (บาท)			
๕	โครงการซ่อมสร้างถนนคอนกรีตเสริมเหล็ก สาย พ.จ.ถ ๗๑-๐๕ ทางเข้าวัดบางสำฎี - ประตุระบายน้ำสุดถนน คสล.บ. บางสำฎี หมู่ที่ ๑ ตำบลภูมิ อำเภอบางมูลนาก จังหวัดพิจิตร	เพื่อซ่อมสร้างถนนคอนกรีตเสริมเหล็ก	โดยทำการซ่อมสร้างถนนคอนกรีตเสริมเหล็กขนาด กว้าง ๔.๐๐ เมตร หน้า ๐.๑๕ เมตร ยาว ๑,๕๗๒.๐๐ เมตร หรือมีพื้นที่ก่อสร้างไม่น้อยกว่า ๖,๒๘๘ ตารางเมตร และลงไหล่ทางดูกรังกว้าง ตามสภาพพื้นที่ทั้ง ๒ ซ้ำง พร้อมป้ายโครงการ ๑ แห่ง (รายละเอียดตามแบบแปลนและประมาณการที่ อบต.ภูมิ กำหนด)	๓,๖๐๐,๐๐๐	-	-	-	ซ่อมสร้างถนนคอนกรีตเสริมเหล็ก จำนวน ๑ แห่ง	ประชาชนสำเร็จไปมาสะดวกยิ่งขึ้น	กองช่าง

เห็นชอบ



(นายธีรศักดิ์ สินสวาท)

นายกองค์การบริหารส่วนตำบลภูมิ

รายละเอียดโครงการพัฒนา

แผนพัฒนาท้องถิ่น (พ.ศ.๒๕๖๖-๒๕๗๐)

สำหรับ โครงการที่เกิดขึ้นศักยภาพขององค์กรปกครองส่วนท้องถิ่นที่ใช้สำหรับการประสานแผนพัฒนาท้องถิ่น

องค์การบริหารส่วนตำบลภูมิ

- ก. ยุทธศาสตร์จังหวัดที่ ๓ การเสริมสร้างสังคมคุณภาพ สันติสุขอย่างยั่งยืน
- ข. ยุทธศาสตร์การพัฒนาของ อบท. ในเขตจังหวัดพิจิตรที่ ๕ พัฒนาระบบโครงสร้างพื้นฐานสาธารณูปโภคและระบบนิเวศของเมืองเพื่อนำไปสู่เมืองที่น่าอยู่ มั่นคงและยั่งยืน
- ๕. ยุทธศาสตร์การพัฒนาขององค์การบริหารส่วนตำบลภูมิที่ ๕ การพัฒนาระบบโครงสร้างพื้นฐาน สาธารณูปโภค และสิ่งอำนวยความสะดวก

๕.๑ แผนงานอุตสาหกรรมและการโยธา

ที่	โครงการ/กิจกรรม	วัตถุประสงค์	เป้าหมาย (ผลผลิตของโครงการ)	งบประมาณ					ตัวชี้วัด (KPI)	ผลที่คาดว่าจะได้รับ	หน่วยงาน ที่รับผิดชอบหลัก
				๒๕๖๖ (บาท)	๒๕๖๗ (บาท)	๒๕๖๘ (บาท)	๒๕๖๙ (บาท)	๒๕๗๐ (บาท)			
๖	โครงการวางท่อสูบน้ำคอนกรีตเสริมเหล็ก จากแม่น้ำน่าน ไปบ้านบางลำภู หมู่ที่ ๑ ตำบลภูมิ อำเภอบางมูลนาก จังหวัดพิจิตร	เพื่อวางท่อสูบน้ำคอนกรีตเสริมเหล็ก	โดยทำการวางท่อ ขนาดเส้นผ่าศูนย์กลาง ๐.๘๐x๑.๐๐ เมตร ยาว ๕,๒๐๐.๐๐ เมตร พร้อมบ่อพัก พร้อมป้ายโครงการ ๑ แห่ง (รายละเอียดตามแบบแปลนและประมาณการที่อบต.ภูมิกำหนด)	๕,๕๐๐,๐๐๐	-	-	-	-	วางท่อสูบน้ำคอนกรีตเสริมเหล็ก จำนวน ๑ แห่ง	ประชาชน สัญจรไปมา ได้สะดวก ยิ่งขึ้น	กองช่าง

เห็นชอบ



(นายธีรศักดิ์ สีนสวาท)

นายกองค์การบริหารส่วนตำบลภูมิ

รายละเอียดโครงการพัฒนา

ผ.๐๒/๒

แผนพัฒนาท้องถิ่น (พ.ศ.๒๕๖๖-๒๕๗๐)

สำหรับ โครงการที่เกิดขึ้นศักยภาพขององค์กรปกครองส่วนท้องถิ่นที่ใช้สำหรับการประสานแผนพัฒนาท้องถิ่น

องค์การบริหารส่วนตำบลภูมิ

- ก. ยุทธศาสตร์จังหวัดที่ ๓ การเสริมสร้างสังคมคุณภาพ สันติสุขอย่างยั่งยืน
- ข. ยุทธศาสตร์การพัฒนาของ อปท. ในเขตจังหวัดพิจิตรที่ ๕ พัฒนาระบบพื้นฐานสาธารณสุขภูมิภาคและระบบนิเวศของเมืองเพื่อนำไปสู่เมืองที่น่าอยู่ มั่นคงและยั่งยืน
- ๕. ยุทธศาสตร์การพัฒนาขององค์กรบริหารส่วนตำบลภูมิที่ ๕ การพัฒนาระบบโครงสร้างพื้นฐาน สาธารณูปโภค และสิ่งอำนวยความสะดวก
- ๕.๑ แผนงานอุตสาหกรรมและการโยธา

ที่	โครงการ/กิจกรรม	วัตถุประสงค์	เป้าหมาย (ผลผลิตของโครงการ)	งบประมาณ					ตัวชี้วัด (KPI)	ผลที่คาดว่าจะได้รับ	หน่วยงาน ที่รับผิดชอบหลัก
				๒๕๖๖ (บาท)	๒๕๖๗ (บาท)	๒๕๖๘ (บาท)	๒๕๖๙ (บาท)	๒๕๗๐ (บาท)			
๗	โครงการก่อสร้างถนนคอนกรีตเสริมเหล็ก จากนายเฉลียว คงชาติ ไปนานางฉลวย พรประเสริฐ หมู่ที่ ๑ ตำบลภูมิ อำเภอบางมูลนาก จังหวัดพิจิตร	เพื่อก่อสร้างถนนคอนกรีตเสริมเหล็ก	ทำการก่อสร้างถนนคอนกรีตขนาด กว้าง ๔.๐๐ เมตร หน้า ๐.๑๕ เมตร ยาว ๑,๖๖๐.๐๐ เมตร หรือมีพื้นที่ก่อสร้างไม่น้อยกว่า ๖,๖๔๐ ตารางเมตร และลงไหล่ทางลูกรัง กว้าง ตามสภาพพื้นที่ ทั้ง ๒ ข้าง พร้อมป้ายโครงการ ๑ แห่ง (รายละเอียดตามแบบแปลน และประมาณการที่ อบต.ภูมิกำหนด)	๓,๕๐๐,๐๐๐ (บาท)	-	-	-	-	ก่อสร้างถนนคอนกรีตเสริมเหล็ก จำนวน ๑ แห่ง	มีถนนคอนกรีตเสริมเหล็กที่ได้มาตรฐาน	กองช่าง

เห็นชอบ



(นายธีรศักดิ์ สินสวาท)

นายกองค์การบริหารส่วนตำบลภูมิ

รายละเอียดโครงการพัฒนา

แผนพัฒนาท้องถิ่น (พ.ศ.๒๕๖๖-๒๕๗๐)

สำหรับ โครงการที่เกี่ยภาพขององค์กรปกครองส่วนท้องถิ่นที่ใช้สำหรับการประสานแผนพัฒนาท้องถิ่น

องค์การบริหารส่วนตำบลภูมิ

ก. ยุทธศาสตร์จังหวัดที่ ๓ การเสริมสร้างสังคมคุณภาพ สันติสุขอย่างยั่งยืน

ข. ยุทธศาสตร์การพัฒนาของ อปท.ในเขตจังหวัดพิจิตรที่ ๕ พัฒนาระบบโครงสร้างพื้นฐานสาธารณูปโภคและระบบนิเวศของเมืองเพื่อนำไปสู่เมืองที่น่าอยู่ มั่นคงและยั่งยืน

๕. ยุทธศาสตร์การพัฒนาขององค์การบริหารส่วนตำบลภูมิที่ ๕ การพัฒนาระบบโครงสร้างพื้นฐาน สาธารณูปโภค และสิ่งอำนวยความสะดวก

๕.๑ แผนงานอุตสาหกรรมและการโยธา

ที่	โครงการ/กิจกรรม	วัตถุประสงค์	เป้าหมาย (ผลผลิตของโครงการ)	งบประมาณ					ตัวชี้วัด (KPI)	ผลที่คาดว่าจะได้รับ	หน่วยงาน ที่รับผิดชอบหลัก
				๒๕๖๖ (บาท)	๒๕๖๗ (บาท)	๒๕๖๘ (บาท)	๒๕๖๙ (บาท)	๒๕๗๐ (บาท)			
๘	โครงการก่อสร้างถนนคอนกรีตเสริมเหล็ก จากบริเวณมาจากนายนชั้น โรตีม ไปนายนายสุชาติ คุยเอี่ยม หมู่ที่ ๓ ตำบลภูมิ อำเภอบางมูลนาก จังหวัดพิจิตร	เพื่อก่อสร้างถนนคอนกรีตเสริมเหล็กขนาด กว้าง ๔.๐๐ เมตร หน้า ๐.๑๕ เมตร ยาว ๖๑๕.๐๐ เมตร หรือมีพื้นที่ก่อสร้างไม่น้อยกว่า ๒,๔๖๐ ตารางเมตร และลงไหล่ทางลูกรังกว้าง ตามสภาพพื้นที่ ทั้ง ๒ ข้างพร้อมป้ายโครงการ ๑ แห่ง (รายละเอียดตามแบบแปลนและประมาณการที่ อบต.ภูมิกำหนด)	โดยทำการก่อสร้างถนนคอนกรีตเสริมเหล็กขนาด กว้าง ๔.๐๐ เมตร หน้า ๐.๑๕ เมตร ยาว ๖๑๕.๐๐ เมตร หรือมีพื้นที่ก่อสร้างไม่น้อยกว่า ๒,๔๖๐ ตารางเมตร และลงไหล่ทางลูกรังกว้าง ตามสภาพพื้นที่ ทั้ง ๒ ข้างพร้อมป้ายโครงการ ๑ แห่ง (รายละเอียดตามแบบแปลนและประมาณการที่ อบต.ภูมิกำหนด)	๑,๓๐๐,๐๐๐	-	-	-	-	ก่อสร้างถนนคอนกรีตเสริมเหล็ก จำนวน ๑ แห่ง	ประชาชนสัญจรไปมาสะดวกยิ่งขึ้น	กองช่าง

เห็นชอบ



(นายธีรศักดิ์ ลินสวาท)

นายกองค์การบริหารส่วนตำบลภูมิ

รายละเอียดโครงการพัฒนา

แผนพัฒนาท้องถิ่น (พ.ศ.๒๕๖๖-๒๕๗๐)

สำหรับ โครงการที่เกินศักยภาพขององค์กรปกครองส่วนท้องถิ่นที่ใช้สำหรับการประสานแผนพัฒนาท้องถิ่น

องค์การบริหารส่วนตำบลภูมิ

- ก. ยุทธศาสตร์จังหวัดที่ ๓ การเสริมสร้างสังคมคุณภาพ สันติสุขอย่างยั่งยืน
- ข. ยุทธศาสตร์การพัฒนาของ อปท. ในเขตจังหวัดพิจิตรที่ ๕ พัฒนาระบบโครงสร้างพื้นฐานสาธารณูปโภคและระบบนิเวศของเมืองเพื่อนำไปสู่เมืองที่น่าอยู่ มั่นคงและยั่งยืน
- ๕. ยุทธศาสตร์การพัฒนาขององค์การบริหารส่วนตำบลภูมิที่ ๕ การพัฒนาระบบโครงสร้างพื้นฐาน สาธารณูปโภค และสิ่งอำนวยความสะดวก

๕.๑ แผนงานอุตสาหกรรมและการโยธา

ที่	โครงการ/กิจกรรม	วัตถุประสงค์	เป้าหมาย (ผลผลิตของ โครงการ)	งบประมาณ					ตัวชี้วัด (KPI)	ผลที่คาดว่าจะได้รับ	หน่วยงาน ที่รับผิดชอบหลัก
				๒๕๖๖ (บาท)	๒๕๖๗ (บาท)	๒๕๖๘ (บาท)	๒๕๖๙ (บาท)	๒๕๗๐ (บาท)			
๕	โครงการก่อสร้างถนนคอนกรีตเสริมเหล็ก ต่อจากถนนคอนกรีตเสริมเหล็กสายเกาะนอก ไปบ้านนายทองหล่อ อินทนิล หมู่ที่ ๕ ตำบลภูมิ อำเภอบางมูลนาก จังหวัดพิจิตร	เพื่อก่อสร้างถนนคอนกรีตเสริมเหล็ก	โดยทำการก่อสร้างถนนคอนกรีตเสริมเหล็ก ขนาด กว้าง ๓.๐๐ เมตร ทนมา ๐.๑๕ เมตร ยาว ๓,๘๕๐.๐๐ เมตร หรือมีพื้นที่ก่อสร้างไม่น้อยกว่า ๑๑,๕๕๐ ตารางเมตรและลงไหล่ทางดูกรัง กว้างตามสภาพพื้นที่ ทั้ง ๒ ข้าง พร้อมป้ายโครงการ ๑ แห่ง (รายละเอียดตามแบบแปลนและประมาณการที่ อบรม.ภูมิกำหนด)	๕,๓๐๐,๐๐๐	-	-	-	-	ถนนคอนกรีตเสริมเหล็ก จำนวน ๑ แห่ง	ประชาชน สัญจรไปมา สะดวกยิ่งขึ้น	กองช่าง

เห็นชอบ



(นายธีรศักดิ์ สีนสว่าง)

นายกองค์การบริหารส่วนตำบลภูมิ

รายละเอียดโครงการพัฒนา

แผนพัฒนาท้องถิ่น (พ.ศ.๒๕๖๖-๒๕๗๐)

สำหรับ โครงการที่เกิดขึ้นศักยภาพขององค์กรปกครองส่วนท้องถิ่นที่ใช้สำหรับการประสานแผนพัฒนาท้องถิ่น

องค์การบริหารส่วนตำบลภูมิ

- ก. ยุทธศาสตร์จังหวัดที่ ๓ การเสริมสร้างสังคมคุณภาพ สันติสุขอย่างยั่งยืน
- ข. ยุทธศาสตร์การพัฒนาของ อบท. ในเขตจังหวัดพิจิตรที่ ๕ พัฒนาระบบโครงสร้างพื้นฐานสาธารณูปโภคและระบบนิเวศของเมืองเพื่อนำไปสู่เมืองที่น่าอยู่ มั่นคงและยั่งยืน
- ๕. ยุทธศาสตร์การพัฒนาขององค์การบริหารส่วนตำบลภูมิที่ ๕ การพัฒนาระบบโครงสร้างพื้นฐาน สาธารณูปโภค และสิ่งอำนวยความสะดวก

๕.๑ แผนงานอุตสาหกรรมและการโยธา

ที่	โครงการ/กิจกรรม	วัตถุประสงค์	เป้าหมาย (ผลผลิตของ โครงการ)	งบประมาณ					ตัวชี้วัด (KPI)	ผลที่คาดว่าจะได้รับ	หน่วยงาน ที่รับผิดชอบหลัก
				๒๕๖๖ (บาท)	๒๕๖๗ (บาท)	๒๕๖๘ (บาท)	๒๕๖๙ (บาท)	๒๕๗๐ (บาท)			
๑๐	โครงการก่อสร้างสะพานคอนกรีตเสริมเหล็กข้ามคลองบุษบงค์ บริเวณหลังโรงพยาบาลส่งเสริมสุขภาพตำบลภูมิ หมู่ที่ ๓ ตำบลภูมิ อำเภอบางมูลนาก จังหวัดพิจิตร	เพื่อก่อสร้างสะพานคอนกรีตเสริมเหล็ก	โดยทำการก่อสร้างสะพานคอนกรีตเสริมเหล็ก ขนาดกว้าง ๔.๐๐ เมตร ยาว ๑๕.๐๐ เมตร หรือมีพื้นที่ก่อสร้างไม่น้อยกว่า ๖๐ ตารางเมตร พร้อมป้ายโครงการ ๑ แห่ง (รายละเอียดตามแบบเลขที่ ท๓-๐๓ และประมาณการที่ อบต.ภูมิ กำหนด)	๓๐๐,๐๐๐	-	-	-	-	สร้างสะพานจำนวน ๑ แห่ง	มีสะพานข้ามคลองที่ได้มาตรฐาน	กองช่าง
รวม	๑๐ โครงการ	-	-	๒๗,๔๓๐,๐๐๐	-	-	-	-	-	-	-

เห็นชอบ



(นายธีรศักดิ์ สินสวาท)

นายกองค์การบริหารส่วนตำบลภูมิ



บัญชีครุภัณฑ์

แผนพัฒนาท้องถิ่น (พ.ศ.๒๕๖๖-๒๕๗๐)

องค์การบริหารส่วนตำบลภูมิ อำเภอบางมูลนาก จังหวัดพิจิตร

ผ.๐๓๓

ที่	แผนงาน	หมวด	ประเภท	วัตถุประสงค์	เป้าหมาย (ผลผลิตของครุภัณฑ์)	งบประมาณและที่ผ่านมา					หน่วยงาน รับผิดชอบหลัก
						๒๕๖๖ (บาท)	๒๕๖๗ (บาท)	๒๕๖๘ (บาท)	๒๕๖๙ (บาท)	๒๕๗๐ (บาท)	
๑	เคหะและชุมชน	ครุภัณฑ์	ครุภัณฑ์ โฆษณาและเผยแพร่ - กล้องโทรทัศน์ วงจรปิดชนิดเครือข่าย แบบมุมมอง ข่าย สำหรับติดตั้ง ภายนอกอาคาร ภายในอาคาร สำหรับใช้ในงาน รักษาความปลอดภัย ทั่วไป	เพื่อจัดซื้อกล้อง โทรทัศน์ วงจรปิดชนิดเครือ ข่าย แบบมุมมอง คงที่สำหรับติดตั้ง ภายนอกอาคาร สำหรับใช้ในงาน รักษาความปลอดภัย ทั่วไป	โดยทำการติดตั้งกล้องวงจรปิด CCTV หมู่ที่ ๔ ตำบลห้วยเขน อำเภอบางมูลนาก จังหวัดพิจิตร ชนิดเครือข่าย แบบมุมมองคงที่สำหรับ ติดตั้งภายนอกอาคาร สำหรับใช้ในงาน รักษาความปลอดภัยและงานอื่นๆ ความละเอียดของภาพสูงสุด ไม่น้อยกว่า ๑,๙๒๐ x ๑,๐๘๐ pixel หรือไม่น้อยกว่า ๒,๐๗๒,๖๐๐ pixel จำนวน ๗ ตัว พร้อมติดตั้ง สายสัญญาณ และอุปกรณ์ เสริมต่างๆ (ตามเกณฑ์ราคากลางและ คุณลักษณะพื้นฐานของระบบกล้อง โทรทัศน์วงจรปิด ฉบับเดือน มิถุนายน พ.ศ.๒๕๖๔)	-	-	๔๙๕,๐๐๐	-	-	กองช่าง

เห็นชอบ

(นายธีรศักดิ์ สินสวาท)


นายกองค์การบริหารส่วนตำบลภูมิ

บัญชีครุภัณฑ์

แผนพัฒนาท้องถิ่น (พ.ศ.๒๕๖๖-๒๕๗๐)

องค์การบริหารส่วนตำบลภูมิ อำเภอบางมูลนาก จังหวัดพิจิตร

ที่	แผนงาน	หมวด	ประเภท	วัตถุประสงค์	เป้าหมาย (ผลผลิตของครุภัณฑ์)	งบประมาณและที่ผ่านมา					หน่วยงาน รับผิดชอบหลัก
						๒๕๖๖ (บาท)	๒๕๖๗ (บาท)	๒๕๖๘ (บาท)	๒๕๖๙ (บาท)	๒๕๗๐ (บาท)	
๒	เคหะและชุมชน	ครุภัณฑ์	ครุภัณฑ์ ยานพาหนะ และขนส่ง - รถเก็บขยะ ขนาด ๖ ตัน ๖ ล้อ	เพื่อเก็บขยะใน พื้นที่หมู่บ้านตำบล ภูมิ และตำบล ห้วยเขน	เป้าหมาย (ผลผลิตของครุภัณฑ์) โดยทำการจัดซื้อรถเก็บขยะ ขนาด ๖ ตัน ๖ ล้อ จำนวน ๑ คัน ละ ๒,๕๐๐,๐๐๐ บาท (รายละเอียดตามมาตรฐานครุภัณฑ์ ฉบับเดือน ธันวาคม ๒๕๖๔ ข้อ ๘.๓.๒ )	๒,๕๐๐,๐๐๐	-	-	-	-	สำนักงาน รับผิดชอบหลัก

เห็นชอบ  
  
 (นายธีรศักดิ์ สินสวาท)

นายกองค์การบริหารส่วนตำบลภูมิ

## ส่วนที่ ๔ การติดตามและประเมินผล

### ๔.๑ การติดตามและประเมินผลยุทธศาสตร์

ตามพระราชบัญญัติกำหนดแผนและขั้นตอนการกระจายอำนาจให้แก่องค์กรปกครองส่วนท้องถิ่น พ.ศ. ๒๕๔๒ ได้กำหนดให้องค์กรปกครองส่วนท้องถิ่น มีอำนาจและหน้าที่ในการจัดทำแผนพัฒนาท้องถิ่นของตนเอง โดยในการจัดทำแผนพัฒนาขององค์กรปกครองส่วนท้องถิ่นนั้น จะต้องดำเนินการตามระเบียบกระทรวงมหาดไทย ว่าด้วยการจัดทำแผนพัฒนาขององค์กรปกครองส่วนท้องถิ่น พ.ศ. ๒๕๔๘ และที่แก้ไขเพิ่มเติมถึง (ฉบับที่ ๓) พ.ศ. ๒๕๖๑ ทั้งนี้ แผนพัฒนาท้องถิ่นจะต้องสอดคล้องกับแผนพัฒนาจังหวัด ยุทธศาสตร์การพัฒนาขององค์กรปกครองส่วนท้องถิ่นในเขตจังหวัด แผนพัฒนาอำเภอ แผนพัฒนาตำบล แผนพัฒนาหมู่บ้านหรือแผนชุมชน อันมีลักษณะเป็นการกำหนดรายละเอียดแผนงาน ดังนั้น จึงต้องมีการกำหนดยุทธศาสตร์การพัฒนาขององค์กรปกครองส่วนท้องถิ่นในเขตจังหวัดขึ้น ตามกระบวนการพิจารณาจากประชาคมท้องถิ่นระดับจังหวัด ร่วมกับคณะกรรมการพัฒนาองค์การบริหารส่วนจังหวัด คณะกรรมการประสานแผนพัฒนาท้องถิ่นระดับจังหวัด ผู้แทนองค์กรปกครองส่วนท้องถิ่นในเขตจังหวัด ร่วมกันจัดทำ ทบทวน หรือเปลี่ยนแปลงยุทธศาสตร์การพัฒนาขององค์กรปกครองส่วนท้องถิ่นในเขตจังหวัด เพื่อให้การจัดทำแผนพัฒนาขององค์กรปกครองส่วนท้องถิ่นเกิดประสิทธิภาพ ประสิทธิผล โดยนำยุทธศาสตร์การพัฒนาขององค์กรปกครองส่วนท้องถิ่นในเขตจังหวัดไปใช้เป็นแนวทางในการจัดทำแผนพัฒนาท้องถิ่นของตนเองได้ต่อไป และเพื่อให้สามารถบูรณาการกับแผนพัฒนาจังหวัด แผนปฏิบัติราชการประจำปีของจังหวัดและตอบสนองความต้องการของประชาชนอันจะนำไปสู่การจัดทำงบประมาณ ที่มีประสิทธิภาพในท้องถิ่นได้อย่างแท้จริง เป็นเครื่องมือในการพัฒนาท้องถิ่นให้เข้มแข็ง เกิดประโยชน์สูงสุดต่อประชาชนในท้องถิ่น

ดังนั้น องค์กรปกครองส่วนท้องถิ่น จึงต้องกำหนดยุทธศาสตร์การพัฒนาขององค์กรปกครองส่วนท้องถิ่นให้สอดคล้องยุทธศาสตร์การพัฒนาขององค์กรปกครองส่วนท้องถิ่นในเขตจังหวัด เพื่อนำไปสู่การบูรณาการร่วมกัน ให้เกิดความสอดคล้องกับแผนพัฒนาจังหวัด สามารถเชื่อมโยงไปสู่แผนพัฒนากลุ่มจังหวัด แผนพัฒนาภาค แผนพัฒนาเศรษฐกิจและสังคมแห่งชาติ ฉบับที่ ๑๒ แผนยุทธศาสตร์ชาติ ๒๐ ปี ไทยแลนด์ ๔.๐ และในการจัดทำแผนพัฒนาท้องถิ่น (พ.ศ. ๒๕๖๖ – ๒๕๗๐) จะต้องมีการติดตามและติดตามและประเมินผลยุทธศาสตร์เพื่อความสอดคล้องแผนพัฒนาท้องถิ่นขององค์กรปกครองส่วนท้องถิ่น ตามระเบียบกระทรวงมหาดไทย ว่าด้วยการจัดทำแผนขององค์กรปกครองส่วนท้องถิ่น พ.ศ. ๒๕๔๘ และที่แก้ไขเพิ่มเติมถึง (ฉบับที่ ๓) พ.ศ. ๒๕๖๑ โดยคณะกรรมการติดตามและประเมินผลแผนพัฒนาท้องถิ่น จะต้องดำเนินการให้คะแนนตามเกณฑ์ที่กำหนดไว้ ซึ่งเป็นส่วนหนึ่งของการติดตามและประเมินผลแผนพัฒนา โดยดำเนินการให้แล้วเสร็จภายในหกสิบวัน นับแต่วันที่ประกาศใช้งบประมาณรายจ่าย รายละเอียดแนวทางการพิจารณาตามหนังสือกระทรวงมหาดไทย ด่วนที่สุด ที่ มท ๐๘๑๐.๓/ว ๗๔๖๗ ลงวันที่ ๑๕ ธันวาคม ๒๕๖๓ เรื่อง ชักซ้อมแนวทางการทบทวนแผนพัฒนาท้องถิ่น (พ.ศ. ๒๕๖๖ – ๒๕๗๐) ขององค์กรปกครองส่วนท้องถิ่น ดังนี้

แนวทางการพิจารณาการติดตามและประเมินผลยุทธศาสตร์  
เพื่อความสอดคล้องแผนพัฒนาท้องถิ่นขององค์กรปกครองส่วนท้องถิ่น

ประเด็นการพิจารณา	คะแนน
๑. ข้อมูลสภาพทั่วไปและข้อมูลพื้นฐานขององค์กรปกครองส่วนท้องถิ่น	๒๐
๒. การวิเคราะห์สภาพการณ์และศักยภาพ	๒๐
๓. ยุทธศาสตร์ประกอบด้วย	๖๐
๓.๑ ยุทธศาสตร์ขององค์กรปกครองส่วนท้องถิ่น	(๑๐)
๓.๒ ยุทธศาสตร์ขององค์กรปกครองส่วนท้องถิ่นในเขตจังหวัด	(๑๐)
๓.๓ ยุทธศาสตร์จังหวัด	(๑๐)
๓.๔ วิสัยทัศน์	(๕)
๓.๕ กลยุทธ์	(๕)
๓.๖ เป้าประสงค์ของแต่ละประเด็นกลยุทธ์	(๕)
๓.๗ จุดยืนทางยุทธศาสตร์	(๕)
๓.๘ แผนงาน	(๕)
๓.๙ ความเชื่อมโยงของยุทธศาสตร์ในภาพรวม	(๕)
<b>รวมคะแนน</b>	<b>๑๐๐</b>

แนวทางเบื้องต้นในการให้คะแนนแนวทางการพิจารณาการติดตามและประเมินผลยุทธศาสตร์  
เพื่อความสอดคล้องแผนพัฒนาท้องถิ่นขององค์กรปกครองส่วนท้องถิ่น

ประเด็นการพิจารณา	รายละเอียดหลักเกณฑ์	คะแนนเต็ม	คะแนนที่ได้
๑. ข้อมูลสภาพทั่วไปและข้อมูลพื้นฐานขององค์กรปกครองส่วนท้องถิ่น	ควรประกอบด้วยข้อมูลดังนี้ (๑) ข้อมูลเกี่ยวกับด้านกายภาพ เช่น ที่ตั้งของหมู่บ้าน/ชุมชน/ตำบล ลักษณะภูมิประเทศ ลักษณะภูมิอากาศ ลักษณะของที่ดิน ลักษณะของแหล่งน้ำ ลักษณะของป่าไม้ ฯลฯ ด้านการเมือง/การปกครอง เช่น เขต การปกครองการเลือกตั้ง ฯลฯ	๒๐ (๓)	
	(๒) ข้อมูลเกี่ยวกับด้านการเมือง/การปกครอง เช่น เขตการปกครอง การเลือกตั้ง ฯลฯ ประชากร เช่น ข้อมูลเกี่ยวกับจำนวนประชากร และ ช่วงอายุและจำนวนประชากร ฯลฯ	(๒)	
	(๓) ข้อมูลเกี่ยวกับสภาพทางสังคม เช่น การศึกษา สาธารณสุข อาชญากรรม ยาเสพติด การสังคมสงเคราะห์	(๒)	
	(๔) ข้อมูลเกี่ยวกับระบบบริหารพื้นฐาน เช่น การคมนาคมขนส่ง การ ไฟฟ้า การประปา โทรศัพท์ ฯลฯ	(๒)	
	(๕) ข้อมูลเกี่ยวกับระบบเศรษฐกิจ เช่น การเกษตร การประมง การ ประคूसัตว์ การบริการ การท่องเที่ยว อุตสาหกรรม การพาณิชย์/กลุ่ม อาชีพแรงงาน ฯลฯ	(๒)	
	(๖) ข้อมูลเกี่ยวกับศาสนา ประเพณี วัฒนธรรม เช่น การนับถือศาสนา ประเพณี และงานประจำปี ภูมิปัญญาท้องถิ่น ภาษาถิ่น สินค้าพื้นเมือง และของที่ระลึก ฯลฯ และอื่นๆ	(๒)	
	(๗) ข้อมูลเกี่ยวกับทรัพยากรธรรมชาติ เช่น น้ำ ป่าไม้ ภูเขา คุณภาพ ของทรัพยากรธรรมชาติ ฯลฯ	(๒)	
	(๘) การสำรวจและจัดเก็บข้อมูลเพื่อการจัดทำแผนพัฒนาท้องถิ่นหรือ การใช้ข้อมูล จปฐ.	(๒)	
	(๙) การประชุมประชาคมท้องถิ่น รูปแบบ วิธีการ และการดำเนินการ ประชุมประชาคมท้องถิ่นโดยใช้กระบวนการร่วมคิด ร่วมทำ ร่วม ตัดสินใจ ร่วมตรวจสอบ ร่วมรับประโยชน์ ร่วมแก้ไขปัญหา ปรีกษาหารือ แลกเปลี่ยนเรียนรู้ เพื่อแก้ไขปัญหาสำหรับการพัฒนา ท้องถิ่นตามอำนาจหน้าที่ขององค์กรปกครองส่วนท้องถิ่น	(๓)	

ประเด็น การพิจารณา	รายละเอียดหลักเกณฑ์	คะแนน เต็ม	คะแนน ที่ได้
๒. การวิเคราะห์ สภาพการณ์และ ศักยภาพ	<p>ควรประกอบด้วยข้อมูลดังนี้</p> <p>(๑) การวิเคราะห์ที่ครอบคลุมความเชื่อมโยง ความสอดคล้องยุทธศาสตร์ จังหวัด ยุทธศาสตร์การพัฒนาขององค์กรปกครองส่วนท้องถิ่นในเขต จังหวัด ยุทธศาสตร์ขององค์กรปกครองส่วนท้องถิ่น นโยบายของ ผู้บริหารท้องถิ่น รวมถึงความเชื่อมโยงแผนยุทธศาสตร์ชาติ ๒๐ ปี แผนพัฒนาเศรษฐกิจและสังคมแห่งชาติ และ Thailand ๔.๐</p>	๒๐ (๕)	
	<p>(๒) การวิเคราะห์การใช้ผังเมืองรวมหรือผังเมืองเฉพาะและการบังคับใช้ผลของการบังคับใช้ สภาพการณ์ที่เกิดขึ้นต่อการพัฒนาท้องถิ่น</p>	(๓)	
	<p>(๓) การวิเคราะห์ทางสังคม เช่น ด้านแรงงาน การศึกษา สาธารณสุข ความยากจน อาชญากรรม ปัญหาเสพติด เทคโนโลยี จารีต ประเพณี วัฒนธรรม ภูมิปัญญาท้องถิ่น เป็นต้น</p>	(๓)	
	<p>(๔) การวิเคราะห์ทางเศรษฐกิจ ข้อมูลด้านรายได้ครัวเรือน การส่งเสริม อาชีพ กลุ่มอาชีพ กลุ่มทางสังคม การพัฒนาอาชีพและกลุ่มต่างๆ สภาพทางเศรษฐกิจและความเป็นอยู่ทั่วไป เป็นต้น</p>	(๓)	
	<p>(๕) การวิเคราะห์สิ่งแวดล้อม พื้นที่สีเขียว ธรรมชาติต่างๆ ทาง ภูมิศาสตร์ กระบวนการหรือสิ่งที่เกิดขึ้น การประดิษฐ์ที่มีผลต่อ สิ่งแวดล้อมและการพัฒนา</p>	(๓)	
	<p>(๖) ผลการวิเคราะห์ศักยภาพเพื่อประเมินสถานภาพการพัฒนาในปัจจุบันและโอกาสการพัฒนาในอนาคตของท้องถิ่น ด้วยเทคนิค SWOT Analysis ที่อาจส่งผลต่อการดำเนินงานได้แก่ S-Strengit (จุดแข็ง) W-Weakness (จุดอ่อน) O-Opportunity (โอกาส) และT-Therats (อุปสรรค)</p>	(๓)	
๓. ยุทธศาสตร์ ๓.๑ ยุทธศาสตร์ของ องค์กรปกครองส่วน ท้องถิ่น	<p>ควรประกอบด้วยข้อมูลดังนี้ สอดคล้องกับสภาพสังคม เศรษฐกิจ สิ่งแวดล้อมของท้องถิ่น ประเด็นปัญหาการพัฒนาและแนวทางการพัฒนาที่สอดคล้องกับยุทธศาสตร์ขององค์กรปกครองส่วนท้องถิ่น และเชื่อมโยงหลักพระราชบัญญัติแผนยุทธศาสตร์ชาติ ๒๐ ปี แผนพัฒนาเศรษฐกิจและสังคมแห่งชาติ และ Thailand ๔.๐</p>	๖๐ (๑๐)	
๓.๒ ยุทธศาสตร์ของ องค์กรปกครองส่วน ท้องถิ่นในเขตจังหวัด	<p>สอดคล้องและเชื่อมโยงกับสภาพสังคม เศรษฐกิจ สิ่งแวดล้อมของท้องถิ่น และยุทธศาสตร์จังหวัด และเชื่อมโยงหลักพระราชบัญญัติแผนยุทธศาสตร์ชาติ ๒๐ ปี แผนพัฒนาเศรษฐกิจและสังคมแห่งชาติและ Thailand ๔.๐</p>	(๑๐)	
๓.๓ ยุทธศาสตร์ จังหวัด	<p>สอดคล้องกับแผนพัฒนากลุ่มจังหวัด ยุทธศาสตร์พัฒนาภาค แผนพัฒนาเศรษฐกิจและสังคมแห่งชาติ แผนการบริหารราชการแผ่นดิน นโยบาย/ยุทธศาสตร์ คสช. และนโยบายรัฐบาล หลักพระราชบัญญัติ แผนยุทธศาสตร์ชาติ ๒๐ ปี และThailand ๔.๐</p>	(๑๐)	

ประเด็นการพิจารณา	รายละเอียดหลักเกณฑ์	คะแนนเต็ม	คะแนนที่ได้
๓.๔ วิสัยทัศน์	วิสัยทัศน์ ซึ่งมีลักษณะแสดงสถานภาพที่องค์กรปกครองส่วนท้องถิ่นต้องการจะเป็นหรือบรรลุถึงอนาคตอย่างชัดเจน สอดคล้องกับโอกาสและศักยภาพที่เป็นลักษณะเฉพาะขององค์กรปกครองส่วนท้องถิ่นและสัมพันธ์กับโครงการพัฒนา	(๕)	
๓.๕ กลยุทธ์	แสดงให้เห็นช่องทาง วิธีการ ภารกิจหรือสิ่งที่จะต้องทำตามอำนาจหน้าที่ขององค์กรปกครองส่วนท้องถิ่นที่จะนำไปสู่การบรรลุวิสัยทัศน์ หรือแสดงให้เห็นถึงความชัดเจนในสิ่งที่จะดำเนินการให้บรรลุวิสัยทัศน์นั้น	(๕)	
๓.๖ เป้าประสงค์ของแต่ละประเด็นกลยุทธ์	เป้าประสงค์ของแต่ละประเด็นกลยุทธ์มีความสอดคล้องและสนับสนุนต่อกลยุทธ์ที่จะเกิดขึ้น มุ่งหมายสิ่งหนึ่งสิ่งใดที่ชัดเจน	(๕)	
๓.๗ จุดยืนทางยุทธศาสตร์ (Positioning)	ความมุ่งมั่นอันแน่วแน่ในการวางแผนพัฒนาท้องถิ่น เพื่อให้บรรลุวิสัยทัศน์ขององค์กรปกครองส่วนท้องถิ่น ซึ่งเกิดจากศักยภาพของพื้นที่จริง ที่จะนำไปสู่ผลสำเร็จทางยุทธศาสตร์	(๕)	
๓.๘ แผนงาน	แผนงานหรือจุดมุ่งหมายเพื่อการพัฒนาในอนาคต กำหนดจุดมุ่งหมายในเรื่องใดเรื่องหนึ่งหรือแผนงานที่เกิดจากเป้าประสงค์ ตัวชี้วัด ค่าเป้าหมาย กลยุทธ์ จุดยืนทางยุทธศาสตร์ขององค์กรปกครองส่วนท้องถิ่นที่มีความชัดเจน นำไปสู่การทำโครงการพัฒนาท้องถิ่นในแผนพัฒนาท้องถิ่น โดยระบุแผนงานและความเชื่อมโยงดังกล่าว	(๕)	
๓.๙ ความเชื่อมโยงของยุทธศาสตร์ในภาพรวม	ความเชื่อมโยงองค์รวมที่นำไปสู่การพัฒนาท้องถิ่นที่เกิดผลผลิต/โครงการจากแผนยุทธศาสตร์ชาติ ๒๐ ปี แผนพัฒนาเศรษฐกิจและสังคมแห่งชาติ ฉบับที่ ๑๒ Thailand ๔.๐ แผนพัฒนาภาค/แผนพัฒนากลุ่มจังหวัด /แผนพัฒนาจังหวัดยุทธศาสตร์การพัฒนาขององค์กรปกครองส่วนท้องถิ่นในเขตจังหวัด และยุทธศาสตร์ขององค์กรปกครองส่วนท้องถิ่น	(๕)	
<b>รวมคะแนน</b>		<b>๑๐๐</b>	

## ๔.๒ การติดตามและประเมินผลโครงการ

ในการจัดทำแผนพัฒนาท้องถิ่น (พ.ศ. ๒๕๖๖ - ๒๕๗๐) ขององค์กรปกครองส่วนท้องถิ่น จะต้องมีการติดตามและประเมินผลโครงการขององค์กรปกครองส่วนท้องถิ่นเพื่อความสอดคล้องแผนพัฒนาท้องถิ่น ตามระเบียบกระทรวงมหาดไทย ว่าด้วยการจัดทำแผนขององค์กรปกครองส่วนท้องถิ่น พ.ศ. ๒๕๔๘ และที่แก้ไขเพิ่มเติมถึง (ฉบับที่ ๓) พ.ศ. ๒๕๖๑ โดยคณะกรรมการติดตามและประเมินผลแผนพัฒนาท้องถิ่น จะต้องดำเนินการให้คะแนนตามเกณฑ์ที่กำหนดไว้ ซึ่งเป็นส่วนหนึ่งของการติดตามและประเมินผลแผนพัฒนา โดยดำเนินการให้แล้วเสร็จภายในหกสิบวัน นับแต่วันที่ประกาศใช้งบประมาณรายจ่าย รายละเอียดแนวทางการพิจารณาตามหนังสือกระทรวงมหาดไทย ด่วนที่สุด ที่ มท ๐๘๑๐.๓/ว ๒๙๓๑ ลงวันที่ ๑๔ ธันวาคม ๒๕๖๓ เรื่อง ชักซ้อมแนวทางการทบทวนแผนพัฒนาท้องถิ่น (พ.ศ. ๒๕๖๖ - ๒๕๗๐) ขององค์กรปกครองส่วนท้องถิ่น ดังนี้

### แนวทางการพิจารณาการติดตามและประเมินผลโครงการ เพื่อความสอดคล้องแผนพัฒนาท้องถิ่น (พ.ศ. ๒๕๖๖ - ๒๕๗๐) ขององค์กรปกครองส่วนท้องถิ่น

ประเด็นการพิจารณา	คะแนน
๑. การสรุปสถานการณ์การพิจารณา	๑๐
๒. การประเมินผลการนำแผนพัฒนาท้องถิ่นสี่ปีไปปฏิบัติในเชิงปริมาณ	๑๐
๓. การประเมินผลการนำแผนพัฒนาท้องถิ่นสี่ปีไปปฏิบัติในเชิงคุณภาพ	๑๐
๔. แผนงานและยุทธศาสตร์การพิจารณา	๑๐
๕. โครงการพัฒนา ประกอบด้วย	๖๐
๕.๑ ความชัดเจนของชื่อโครงการ	(๕)
๕.๒ กำหนดวัตถุประสงค์สอดคล้องกับโครงการ	(๕)
๕.๓ เป้าหมาย (ผลผลิตของโครงการ) มีความชัดเจนนำไปสู่การตั้งงบประมาณได้ถูกต้อง	(๕)
๕.๔ โครงการมีความสอดคล้องกับแผนยุทธศาสตร์ชาติ ๒๐ ปี	(๕)
๕.๕ เป้าหมาย (ผลผลิตของโครงการ) มีความสอดคล้องกับแผนพัฒนาเศรษฐกิจและสังคมแห่งชาติ	(๕)
๕.๖ โครงการมีความสอดคล้องกับ Thailand ๔.๐	(๕)
๕.๗ โครงการสอดคล้องกับยุทธศาสตร์จังหวัด	(๕)
๕.๘ โครงการแก้ไขปัญหาความยากจนหรือการเสริมสร้างให้ประเทศชาติมั่นคง มั่งคั่ง ยั่งยืน ภายใต้หลักปรัชญา	(๕)
๕.๙ งบประมาณ มีความสอดคล้องกับเป้าหมาย (ผลผลิตของโครงการ)	(๕)
๕.๑๐ มีการประมาณการราคาถูกต้องตามหลักวิธีการงบประมาณ	(๕)
๕.๑๑ มีการกำหนดตัวชี้วัด (KPI) และสอดคล้องกับวัตถุประสงค์และผลคาดว่าจะได้รับ	(๕)
๕.๑๒ ผลที่คาดว่าจะได้รับ สอดคล้องกับวัตถุประสงค์	(๕)
รวมคะแนน	๑๐๐



แนวทางเบื้องต้นในการให้คะแนนแนวทางการพิจารณาการติดตามและประเมินผลโครงการ  
เพื่อความสอดคล้องแผนพัฒนาท้องถิ่น (พ.ศ. ๒๕๖๖ - ๒๕๗๐) ขององค์กรปกครองส่วนท้องถิ่น

ประเด็น การพิจารณา	รายละเอียดหลักเกณฑ์	คะแนน เต็ม	คะแนน ที่ได้
๑. การสรุป สถานการณ์การ พัฒนา	เป็นการวิเคราะห์กรอบการจัดทำยุทธศาสตร์ขององค์กรปกครองส่วน ท้องถิ่น (ใช้การวิเคราะห์ SWOT Analysis/Demand (Demand Analysis)/Global Demand และ Trend ปัจจัยและสถานการณ์การ เปลี่ยนแปลงที่มีผลต่อการพัฒนา อย่างน้อยต้องประกอบด้วย การ วิเคราะห์ศักยภาพด้านเศรษฐกิจ, ด้านสังคม, ด้านทรัพยากรธรรมชาติและ สิ่งแวดล้อม)	๑๐	
๒. การ ประเมินผลการนำ แผนพัฒนาท้องถิ่น ปีไปปฏิบัติในเชิง ปริมาณ	๑) การควบคุมที่มีตัวเลขต่างๆ เพื่อนำมาใช้วัดผลในเชิงปริมาณ เช่น การ วัดจำนวนโครงการ กิจกรรม งานต่างๆ ก็คือผลผลิตนั่นเองว่าเป็นไปตามที่ ตั้งเป้าหมายเอาไว้หรือไม่จำนวนที่ดำเนินการจริงตามที่ได้กำหนดไว้เท่าไร จำนวนที่ไม่สามารถดำเนินการได้มีจำนวนเท่าไร สามารถอธิบายได้ตาม หลักประสิทธิภาพ (Efficiency) ของการพัฒนาท้องถิ่นตามอำนาจหน้าที่ที่ ได้กำหนดไว้ ๒) วิเคราะห์ผลกระทบ/สิ่งที่กระทบ (Impact) โครงการที่ดำเนินการใน เชิงปริมาณ (Qualitative)	๑๐	
๓. การประเมินผล การนำแผนพัฒนา ท้องถิ่นไปปฏิบัติ ในเชิงคุณภาพ	๑) การประเมินประสิทธิผลของแผนพัฒนาในเชิงคุณภาพคือการนำเอา เทคนิคๆ มาใช้เพื่อวัดค่าภารกิจ โครงการ กิจกรรม งานต่างๆ ที่ ดำเนินการในพื้นที่นั้นๆ ตรงต่อความต้องการของประชาชนหรือไม่และ เป็นไปตามอำนาจหน้าที่หรือไม่ ประชาชนพึงพอใจหรือไม่ สิ่งของ วัสดุ ครุภัณฑ์ การดำเนินการต่างๆ มีสภาพหรือลักษณะถูกต้อง คงทน ถาวร สามารถใช้งานได้ตามวัตถุประสงค์หรือไม่ ซึ่งเป็นไปตามหลักประสิทธิผล (Effectiveness) ผลการปฏิบัติราชการตามที่บรรลุวัตถุประสงค์ และ เป้าหมายของแผนปฏิบัติราชการตามที่ได้รับงบประมาณมาดำเนินการ รวมถึงสามารถเทียบเคียงกับส่วนราชการหรือหน่วยงาน ๒) วิเคราะห์ผลกระทบ/สิ่งที่กระทบ (Impact) โครงการที่ดำเนินการใน เชิงคุณภาพ (Qualitative)	๑๐	
๔. แผนงานและ ยุทธศาสตร์การ พัฒนา	๑) วิเคราะห์แผนงาน งาน ที่เกิดจากด้านต่างๆ มีความสอดคล้องกับ ยุทธศาสตร์ขององค์กรปกครองส่วนท้องถิ่นในมิติต่างๆ จนนำไปสู่การ จัดทำโครงการพัฒนาท้องถิ่นโดยใช้ SWOT Analysis/Demand (Demand Analysis)/Global Demand/ Trend หรือหลักการบูรณาการ (Integration) กับองค์กรปกครองส่วน ท้องถิ่นที่มีพื้นที่ติดต่อกัน ๒) วิเคราะห์แผนงาน งาน ที่เกิดจากด้านต่างๆ ที่สอดคล้องกับการแก้ไข ปัญหาความยากจน หลักปรัชญา	๑๐	

ประเด็น การพิจารณา	รายละเอียดหลักเกณฑ์	คะแนน เต็ม	คะแนน ที่ได้
๕. โครงการพัฒนา ๕.๑ ความชัดเจน ของชื่อโครงการ	ควรประกอบด้วยข้อมูลดังนี้ เป็นโครงการที่มีวัตถุประสงค์สนองต่อยุทธศาสตร์การพัฒนาขององค์กร ปกครองส่วนท้องถิ่นและดำเนินการเพื่อให้การพัฒนาบรรลุตามวิสัยทัศน์ ขององค์กรปกครองส่วนท้องถิ่นที่กำหนดไว้ ชื่อโครงการมีความชัดเจน มุ่งไปเรื่องใดเรื่องหนึ่ง อ่านแล้วเข้าใจได้ว่าจะพัฒนาอะไรในอนาคต	๖๐ (๕)	
๕.๒ กำหนด วัตถุประสงค์ สอดคล้องกับ โครงการ	มีวัตถุประสงค์ชัดเจน (clear objective) โครงการต้องกำหนด วัตถุประสงค์สอดคล้องกับความเป็นมาของโครงการ สอดคล้องกับ หลักการและเหตุผล วิธีการดำเนินงานต้องสอดคล้องกับวัตถุประสงค์ มี ความเป็นไปได้ชัดเจน มีลักษณะเฉพาะเจาะจง	(๕)	
๕.๓ เป้าหมาย (ผลผลิตของ โครงการ) มีความ ชัดเจนนำไปสู่การตั้ง งบประมาณได้ ถูกต้อง	สภาพที่อยากให้เกิดขึ้นในอนาคตเป็นทิศทางที่ต้องไปให้ถึงเป้าหมายต้อง ชัดเจน สามารถระบุจำนวนเท่าไร กลุ่มเป้าหมายคืออะไร มีผลผลิต อย่างไร กลุ่มเป้าหมาย พื้นที่ดำเนินงาน และระยะเวลาดำเนินงานอธิบาย ให้ชัดเจนว่าโครงการนี้จะทำที่ไหน เริ่มต้นในช่วงเวลาใดและจบลงเมื่อไร ใครคือกลุ่มเป้าหมายของโครงการ หากกลุ่มเป้าหมายมีหลายกลุ่ม ให้ บอกชัดเจนไปว่าใครคือกลุ่มเป้าหมายหลัก ใครคือกลุ่มเป้าหมายรอง	(๕)	
๕.๔ โครงการมีความ สอดคล้องกับแผน ยุทธศาสตร์ ๒๐ ปี	โครงการสอดคล้องกับ (๑) ความมั่นคง (๒) การสร้างความสามารถในการ แข่งขัน (๓) การพัฒนาเสริมสร้างศักยภาพคน (๔) การสร้างโอกาสความ เสมอภาคและเท่าเทียมกันทางสังคม (๕) การสร้างการเติบโตบนคุณภาพ ชีวิตที่เป็นมิตรต่อสิ่งแวดล้อม (๖) การปรับสมดุลและพัฒนาระบบการ บริหารจัดการภาครัฐ เพื่อให้เกิดความมั่นคง มั่งคั่ง ยั่งยืน	(๕)	
๕.๕ เป้าหมาย (ผลผลิตของ โครงการ) มีความ สอดคล้องกับ แผนพัฒนาเศรษฐกิจ และสังคมแห่งชาติ	โครงการมีความสอดคล้องแผนพัฒนาเศรษฐกิจและสังคมแห่งชาติฉบับที่ ๑๒ โดย (๑) ยึดหลักปรัชญาเศรษฐกิจพอเพียง (๒) ยึดคนเป็นศูนย์กลาง พัฒนา (๓) ยึดวิสัยทัศน์ภายใต้ยุทธศาสตร์ชาติ ๒๐ ปี (๔) ยึดเป้าหมาย อนาคตประเทศไทย ๒๕๗๙ (๕) ยึดหลักการนำไปสู่ปฏิบัติให้เกิดผล สัมฤทธิ์อย่างจริงจังใน ๕ ปีที่ต่อยอดไปสู่ผลสัมฤทธิ์ที่เป็นเป้าหมายระยะ ยาว ภายใต้แนวทางการพัฒนา (๑) การยกระดับศักยภาพการแข่งขันและ การหลุดพ้นกับดักรายได้ปานกลางสู่รายได้สูง (๒) การพัฒนาศักยภาพคน ตามช่วงวัยและการปฏิรูประบบเพื่อสร้างสังคมสูงวัยอย่างมีคุณภาพ (๓) การลดความเหลื่อมล้ำทางสังคม (๔) การรองรับการเชื่อมโยงภูมิภาคและ ความเป็นเมือง (๕) การสร้างความเจริญเติบโตทางเศรษฐกิจและสังคม อย่างเป็นมิตรกับสิ่งแวดล้อม (๖) การบริหารราชการแผ่นดินที่มี ประสิทธิภาพ	(๕)	

ประเด็น การพิจารณา	รายละเอียดหลักเกณฑ์	คะแนน เต็ม	คะแนน ที่ได้
๕.๖ โครงการมีความ สอดคล้อง	โครงการมีลักษณะหรือสอดคล้องกับการปรับเปลี่ยนโครงสร้างเศรษฐกิจ ไปสู่ Value-Based Economy หรือเศรษฐกิจที่ขับเคลื่อนด้วยนวัตกรรม ทำน้อย ได้มาก เช่น (๑) เปลี่ยนจากการผลิตสินค้า โภคภัณฑ์ไปสู่สินค้า เชิงนวัตกรรม (๒) เปลี่ยนจากการขับเคลื่อนประเทศด้วย ภาคอุตสาหกรรม ไปสู่การขับเคลื่อนด้วยเทคโนโลยี ความคิดสร้างสรรค์ และนวัตกรรม (๓) เปลี่ยนจากการเน้นภาคการผลิตสินค้าไปสู่การเน้น ภาคบริการมากขึ้น รวมถึงโครงการที่เติมเต็มด้วยวิทยาการ ความคิด สร้างสรรค์ นวัตกรรม วิทยาศาสตร์ เทคโนโลยี และการวิจัยและพัฒนา แล้วต่อยอดความได้เปรียบเชิงเปรียบเทียบ เช่น ด้านการเกษตร เทคโนโลยีชีวภาพ สาธารณสุข วัฒนธรรม ฯลฯ	(๕)	
๕.๗ โครงการ สอดคล้องกับ ยุทธศาสตร์จังหวัด	โครงการพัฒนาท้องถิ่นมีความสอดคล้องกับท่วงระยะเวลาของ แผนพัฒนาจังหวัดที่ได้กำเนิดขึ้น เพื่อขับเคลื่อนการพัฒนาท้องถิ่นเสมือน หนึ่งการขับเคลื่อนการพัฒนาจังหวัด ซึ่งไม่สามารถแยกส่วนใดส่วนหนึ่ง ออกจากกันได้ นอกจากนี้โครงการพัฒนาท้องถิ่นต้องเป็นโครงการ เชื่อมต่อหรือเดินทางไปด้วยกันกับยุทธศาสตร์จังหวัดที่ได้กำหนดขึ้นเป็น ปัจจุบัน	(๕)	
๕.๘ โครงการแก้ไข ปัญหาความยากจน หรือการเสริมสร้างให้ ประเทศชาติมั่นคง มั่งคั่ง ยั่งยืน ภายใต้ หลักประชารัฐ	เป็นโครงการที่ดำเนินการภายใต้พื้นฐานความพอเพียงที่ประชาชน ดำเนินการเองหรือร่วมดำเนินการ เป็นโครงการต่อยอดและขยายได้ เป็น โครงการที่ประชาชนต้องการเพื่อให้เกิดความยั่งยืน ซึ่งมีลักษณะที่จะให้ ท้องถิ่นมีความมั่นคง มั่งคั่ง ยั่งยืน เป็นท้องถิ่นที่พัฒนาแล้วด้วยการ พัฒนาปรัชญาเศรษฐกิจพอเพียง	(๕)	
๕.๙ งบประมาณมี ความสอดคล้องกับ เป้าหมาย(ผลผลิต ของโครงการ)	งบประมาณโครงการพัฒนาจะต้องคำนึงถึงหลักสำคัญ ๕ ประการในการ จัดทำโครงการได้แก่ (๑) ความประหยัด (Economy) (๒) ความมี ประสิทธิภาพ (Efficiency) (๓) ความมีประสิทธิภาพ (Effectiveness) (๔) ความยุติธรรม (Equity) (๕) ความโปร่งใส (Transparency)	(๕)	
๕.๑๐ มีการประมาณ การราคาถูกต้องตาม หลักวิธีการ งบประมาณ	การประมาณราคาเพื่อการพัฒนาต้องให้สอดคล้องกับโครงการถูกต้อง ตามหลักวิชาการทางช่าง หลักของราคากลาง ราคากลางท้องถิ่น มีความ โปร่งใสในการกำหนดราคาและตรวจสอบในเชิงประจักษ์	(๕)	

ประเด็น การพิจารณา	รายละเอียดหลักเกณฑ์	คะแนน เต็ม	คะแนน ที่ได้
๕.๑๑ มีการกำหนด ตัวชี้วัด (KPI) และ สอดคล้องกับ วัตถุประสงค์และผลที่ คาดว่าจะได้รับ	มีการกำหนดตัวชี้วัดผลงาน (Key Performancy Indicator : KPI) ที่ สามารถวัดได้ (measurable) ใช้บอกประสิทธิผล (effectiveness) ใช้บอกประสิทธิภาพ (efficiency) ได้ เช่น การกำหนดความพึงพอใจ การกำหนดร้อยละ การกำหนดอันเกิดจากผลของวัตถุประสงค์ที่เกิดที่สิ่งที่ได้รับ (การคาดการณ์ คาดว่าจะได้รับ)	(๕)	
๕.๑๒ ผลที่คาดว่าจะ ได้รับสอดคล้องกับ วัตถุประสงค์	ผลที่ได้รับเป็นสิ่งที่เกิดขึ้นได้จริงจากการดำเนินการตามโครงการพัฒนาซึ่งสอดคล้องกับวัตถุประสงค์ที่ตั้งไว้ การได้ผลหรือผลที่เกิดขึ้นจะต้องเท่ากับวัตถุประสงค์หรือมากกว่าวัตถุประสงค์ ซึ่งการเขียนวัตถุประสงค์ควรคำนึงถึง (๑) ความเป็นไปได้และมีความเฉพาะเจาะจง ในการดำเนินงานตามโครงการ (๒) วัดและประเมินผลดับของความสำเร็จได้ (๓) ระบุสิ่งที่ต้องการดำเนินงานอย่างชัดเจนและเฉพาะเจาะจงมากที่สุดและสามารถปฏิบัติได้ (๔) เป็นเหตุเป็นผล สอดคล้องกับความเป็นจริง (๕) ส่งผลต่อการบ่งบอกเวลาได้	(๕)	
<b>รวมคะแนน</b>		<b>๑๐๐</b>	

### ๔.๓ สรุปผลการพัฒนาท้องถิ่น จากแผนพัฒนาท้องถิ่น พ.ศ.๒๕๖๑-๒๕๖๕

องค์การบริหารส่วนตำบลภูมิ ได้จัดทำแผนยุทธศาสตร์การพัฒนาและแผนพัฒนาท้องถิ่น (พ.ศ.๒๕๖๑-๒๕๖๕) ตามกระบวนการที่บัญญัติไว้ในระเบียบกระทรวงมหาดไทยว่าด้วยการจัดทำแผนพัฒนาองค์กรปกครองส่วนท้องถิ่น พ.ศ. ๒๕๔๘ และที่แก้ไขเพิ่มเติมถึง (ฉบับที่ ๓) พ.ศ. ๒๕๖๑ โดยผ่านการมีส่วนร่วมของประชาชน เช่น การจัดเวทีประชาคม การประชุมกรรมการชุมชน เพื่อรับฟังปัญหาและความต้องการที่แท้จริงของประชาชนในพื้นที่ ก่อนนำมาจัดทำโครงการเพื่อพัฒนาพื้นที่ที่บรรจุไว้ในแผนพัฒนาท้องถิ่น พ.ศ. ๒๕๖๑ - ๒๕๖๕ ต่อไป

องค์การบริหารส่วนตำบลภูมิ ได้ประกาศใช้แผนพัฒนาท้องถิ่น (พ.ศ.๒๕๖๑ - ๒๕๖๕) เมื่อวันที่ ๑๔ มิถุนายน ๒๕๖๒ รวมทั้งมีการเพิ่มเติม เปลี่ยนแปลงและแก้ไขแผนพัฒนาท้องถิ่น (พ.ศ.๒๕๖๑ - ๒๕๖๕) เพื่อแก้ไขปัญหา ความเดือดร้อนของประชาชน โดยได้กำหนดโครงการที่จะดำเนินการตามแผนพัฒนาท้องถิ่น (พ.ศ. ๒๕๖๑ - ๒๕๖๕) และที่แก้ไข เพิ่มเติมและเปลี่ยนแปลงจนถึงปัจจุบัน ดังนี้

ยุทธศาสตร์	๒๕๖๑		๒๕๖๒		๒๕๖๓		๒๕๖๔		๒๕๖๕	
	จำนวน	งบประมาณ	จำนวน	งบประมาณ	จำนวน	งบประมาณ	จำนวน	งบประมาณ	จำนวน	งบประมาณ
การบริหารจัดการทรัพยากรธรรมชาติและสิ่งแวดล้อมอย่างสมดุล	๑	๕๐,๐๐๐	๓	๒๘๐,๐๐๐	๕๒	๕,๙๒๖,๙๐๐	๒๖	๒,๙๒๔,๕๐๐	๕	๕๙๐,๐๐๐
การพัฒนาเศรษฐกิจและการท่องเที่ยวจากฐานการเกษตรและฐานชุมชนที่เข้มแข็ง	๑๐	๓,๔๙๒,๐๐๐	๔๖	๕,๔๔๕,๓๖๖	๖๓	๑๐,๓๒๔,๘๐๐	๒๙	๘,๐๓๙,๕๐๐	๑๕	๒๓,๑๘๑,๐๐๐
การเสริมสร้างสังคมและคุณภาพชีวิตตามแนวทางเศรษฐกิจพอเพียง	๒๗	๑๑,๕๙๑,๒๐๐	๔๕	๑๒,๔๘๗,๒๐๐	๕๕	๑๒,๕๒๔,๒๐๐	๒๘	๑๒,๖๑๑,๐๐๐	๕๕	๒๐,๑๔๙,๐๐๐
การพัฒนาขีดความสามารถทางการบริหารการบริการสู่สากล	๑๓	๑,๘๕๑,๗๐๔	๒๐	๓,๒๕๘,๙๓๙	๒๖	๕,๙๙๓,๒๗๖	๑๔	๑,๑๑๒,๗๗๖	๒๒	๔,๗๑๙,๗๗๖
การพัฒนาคุณภาพมาตรฐานการศึกษาและระบบการจัดการเรียนรู้ให้หลากหลายเพื่อมุ่งหวังความเป็นเลิศ	๑๐	๑,๓๓๖,๘๐๐	๑๒	๑,๗๘๔,๔๗๐	๑๖	๒,๓๘๕,๕๙๐	๑๕	๕๙๐,๐๐๐	๑๕	๒,๙๔๗,๔๗๐
รวม	๖๑	๑๘,๓๒๑,๗๐๔	๑๒๖	๒๓,๒๕๕,๙๗๕	๒๑๒	๓๗,๑๕๔,๗๖๖	๑๑๒	๓๗,๐๕๘,๗๖๖	๑๒๒	๕๑,๕๘๗,๒๔๖

### การจัดทำงบประมาณและการเบิกจ่ายงบประมาณ

ผู้บริหารอบต.ภูมิ ได้ประกาศใช้ข้อบัญญัติงบประมาณ เมื่อวันที่ ๓ กันยายน ๒๕๖๓ โดยมีโครงการที่บรรจุอยู่ในข้อบัญญัติงบประมาณ โครงการเอนต้งจ่ายรายการใหม่ และโครงการจ่ายขาดเงินสะสม รวมจำนวนทั้งสิ้น ๑๑๒ โครงการ งบประมาณ ๒๕,๒๗๗,๗๗๖ บาท สามารถจำแนกตามยุทธศาสตร์ ได้ดังนี้

ยุทธศาสตร์	โครงการตามแผนพัฒนา	
	จำนวนโครงการ	จำนวนเงินที่อนุมัติ
๑. ด้านการบริหารจัดการทรัพยากรธรรมชาติและสิ่งแวดล้อมอย่างสมดุล	๒๖	๒,๙๒๔,๕๐๐
๒. ด้านการพัฒนาเศรษฐกิจจากรากฐานการเกษตร และฐานชุมชนที่เข้มแข็ง	๒๙	๘,๐๓๙,๕๐๐
๓. ด้านการเสริมสร้างสังคมและคุณภาพชีวิตตามแนวทางเศรษฐกิจพอเพียง	๒๘	๑๒,๖๑๑,๐๐๐
๔. ด้านการพัฒนาขีดความสามารถการบริหาร บริการสู่สากล	๑๔	๑,๑๑๒,๗๗๖
๕. ด้านการพัฒนาการศึกษา และจัดระบบการเรียนรู้ให้หลากหลายเพื่อมุ่งสู่ความเป็นเลิศ	๑๕	๕๙๐,๐๐๐
รวม	๑๑๒	๒๕,๒๗๗,๗๗๖

### การติดตามการอนุมัติงบประมาณและการเบิกจ่ายงบประมาณ ปี ๒๕๖๔

ยุทธศาสตร์	โครงการที่อนุมัติงบประมาณ		โครงการที่ดำเนินการแล้วเสร็จ	
	จำนวนโครงการ	จำนวนเงินที่อนุมัติ	จำนวนโครงการ	จำนวนเงินที่เบิกจ่าย
๑. ด้านการบริหารจัดการทรัพยากรธรรมชาติและสิ่งแวดล้อมอย่างสมดุล	๒๖	๒,๕๙๒,๔๐๐	๑๔	๕๘๔,๓๐๐
๒. ด้านการพัฒนาเศรษฐกิจจากรากฐานการเกษตร และฐานชุมชนที่เข้มแข็ง	๑๗	๒,๘๕๗,๖๐๐	๙	๗๘๕,๔๘๐
๓. ด้านการเสริมสร้างสังคมและคุณภาพชีวิตตามแนวทางเศรษฐกิจพอเพียง	๒๑	๑,๑๘๗,๐๐๐	๘	๕๖๙,๘๕๒
๔. ด้านการพัฒนาขีดความสามารถการบริหาร บริการสู่สากล	๖	๕๘๘,๐๐๐	๓	๓๘,๙๓๐
๕. ด้านการพัฒนาการศึกษา และจัดระบบการเรียนรู้ให้หลากหลายเพื่อมุ่งสู่ความเป็นเลิศ	๘	๑,๑๓๓,๗๗๖	๖	๑,๐๒๘,๘๒๗
รวม	๗๗	๘,๓๕๘,๗๗๖	๔๐	๓,๐๐๗,๓๘๙

#### ๔.๔ ข้อเสนอแนะในการจัดทำแผนพัฒนาท้องถิ่นในอนาคต

##### (๑) ผลกระทบนำไปสู่ออนาคต

(๑.๑) ปัญหาสาธารณสุขต่างๆ ที่เกิดขึ้นในองค์กรปกครองส่วนท้องถิ่น อันได้แก่ ภัยแล้ง วาตะภัย น้ำท่วม อัคคีภัย ที่เกิดขึ้นและส่งผลกระทบต่อประชาชนในพื้นที่ เกิดความเสียหายทั้งชีวิตและทรัพย์สิน แนวทางการแก้ไข คือพิจารณาวางแผนการดำเนินการป้องกัน ก่อนเกิดเหตุ ระหว่างเกิดเหตุ หลังเกิดเหตุ บรรจุ แผนงาน โครงการ กิจกรรม การให้ความช่วยเหลือต่างๆ จัดตั้งศูนย์ช่วยเหลือประชาชนขององค์กรปกครองส่วนท้องถิ่น เพื่อสามารถดำเนินการได้ทันที่

(๑.๒) ปัญหาโรคระบาดที่เกิดจากคน เกิดจากสัตว์ ที่ส่งผลอันตราย หรือคร่าต่อชีวิตประชาชน และสัตว์ต่างๆ ในตำบล ซึ่งได้แก่ โรคไข้หวัดใหญ่ ไข้หวัดนก โรคมือเท้าปากที่เกิดขึ้นกับเด็กๆ โรคพิษสุนัขบ้า แนวทางการแก้ไขปัญหา คือ ฝึกอบรม ประชาสัมพันธ์ รมรงค์การป้องกัน ลงพื้นที่ระงับการเกิดโรคระบาด การทำลาย การรักษา

(๑.๓) ปัญหาประชาชนมีรายได้น้อย การศึกษาต่ำ ประชาชนในตำบลยังมีคนรายได้น้อย มีหนี้สินเยอะ ไม่เพียงพอในการดำรงชีวิต ค่าครองชีพสูง แนวทางการแก้ไขปัญหา ให้ความรู้เกี่ยวกับการประกอบอาชีพ สาธิต การประกอบอาชีพ ช่วยเหลือประชาชนซ่อมแซมบ้านคนจน ผู้มีรายได้น้อย ส่งเสริมด้านการศึกษาโดยการ จัดบริการสาธารณสุขด้านการศึกษา การจัดตั้งศูนย์พัฒนาเด็กเล็ก สนับสนุนกิจกรรมต่างๆ ให้กับเด็กนักเรียน จ้างเด็กนักเรียนในช่วงปิดภาคเรียนเพื่อมีรายได้

(๑.๔) ปัญหายาเสพติดในตำบล ในพื้นที่ยังไม่พบว่ามีการค้ายาเสพติด และยังไม่พบรายงานว่ามีผู้ติดยาเสพติด แต่เพื่อเป็นการป้องกัน มีแนวทางการป้องกัน โดยการลงพื้นที่ค้นหา การรณรงค์ป้องกัน การให้ความรู้กับประชาชนได้ทราบถึงโทษของยาเสพติด

(๑.๕) ปัญหาการสัญจรไปมาของประชาชนในตำบล เนื่องจาก ในตำบลด้านโครงสร้างพื้นฐาน เส้นทาง การคมนาคมบางหมู่บ้านยังเป็น ถนนดิน ถนนลูกรัง ช่วงฤดูฝนถนนลื่น เป็นหลุมเป็นบ่อ เกิดปัญหาในการสัญจรไปมาของประชาชน เสี่ยงต่อการเกิดอุบัติเหตุ การคมนาคมล่าช้า แนวทางการแก้ไข จัดทำแผนงาน โครงการก่อสร้าง ถนนในเส้นทางสำคัญ พิจารณาเสนอสนับสนุนจากหน่วยงานอื่น

##### (๒) ข้อสังเกต ข้อเสนอแนะ ผลจากการพัฒนา

(๒.๑) ข้อสังเกต จากการสำรวจข้อมูล การลงพื้นที่ในตำบล จะเห็นว่าประชาชนยังมีปัญหาที่ต้องดำเนินการแก้ไขอยู่มาก ดังนี้ ด้านการศึกษา สาธารณสุข ความมั่นคงปลอดภัยในชีวิตและทรัพย์สิน การศาสนา ศิลปวัฒนธรรม ประเพณี กีฬา สถานที่ผ่อนหย่อนใจ สวัสดิการสังคม การเกษตร เศรษฐกิจ อุตสาหกรรม การพัฒนาอาชีพ เส้นทางคมนาคมขนส่ง/ไฟฟ้า/น้ำประปา/แหล่งน้ำเพื่ออุปโภค - บริโภค ด้าน ทรัพยากรและสิ่งแวดล้อม ขยะมูลฝอยและสิ่งปฏิกูล จากปัญหาด้านต่างๆ ประชาชนไม่สามารถแก้ไขปัญหาเองได้ จึงต้องเสนอให้องค์กรปกครองส่วนท้องถิ่นแก้ไข ทำให้มีการเสนอโครงการเข้ามาเป็นจำนวนมาก ซึ่งงบประมาณขององค์กรปกครองส่วนท้องถิ่นนั้นมีจำกัดไม่เพียงพอต่อการจัดการได้

(๒.๒) ข้อเสนอแนะ จากข้อสังเกตดังกล่าว มีข้อเสนอแนะในการแก้ไขปัญหาต่างๆ ดังนี้ ปัญหาต่างๆ ที่ถูกเสนอมายังองค์กรปกครองส่วนท้องถิ่น นั้น ควรนำมาพิจารณาจัดลำดับความสำคัญโดยประชาคมท้องถิ่น ซึ่งมีหลายภาคส่วน ประกอบไปด้วย คณะกรรมการพัฒนาขององค์กรปกครองส่วนท้องถิ่น สมาชิกสภาท้องถิ่น ผู้นำหมู่บ้าน ตัวแทนส่วนราชการ รัฐวิสาหกิจ หน่วยงานที่เกี่ยวข้อง ประชาชนทั่วไป ร่วมกันพิจารณา จัดลำดับความสำคัญของโครงการ และพิจารณาบรรจุเข้าแผนพัฒนาท้องถิ่นต่อไป กรณีโครงการที่เกินศักยภาพให้องค์กรปกครองส่วนท้องถิ่นเสนอขอรับการสนับสนุนจากหน่วยงานอื่น

(๒.๓) ผลจากการพัฒนา จากการพัฒนาที่ผ่านมาพบว่าองค์กรปกครองส่วนท้องถิ่นได้แก้ไขปัญหาให้กับประชาชนได้ในหลายเรื่อง และครอบคลุมทุกด้าน มีผลการประเมินอยู่ในเกณฑ์ที่ดี ประชาชนมีความพึงพอใจ แต่ก็ยังมีปัญหาที่จะต้องแก้ไขต่อไป ไม่ว่าจะเป็นด้านสิ่งแวดล้อมที่ยังมีการเผาหญ้า อ้อย ตอข้าวในช่วงเวลาเก็บเกี่ยว การเลี้ยงสัตว์ วัว ควาย หมู ที่ส่งกลิ่นเหม็นรำคาญ การพนันที่ยังมีในพื้นที่ เส้นทางคมนาคมยังไม่ครบ



